

ОПИСАНИЕ МЕСТОПОЛОЖЕНИЯ ГРАНИЦ
 Публичный сервитут для размещения объекта тепловых сетей - ТМ-33, инв. 79300505,
 79300133; сроком на 49 лет
 (наименование объекта, местоположение границ которого описано)

Сведения о местоположении границ объекта

1. Система координат *МСК-02*

2. Сведения о характерных точках границ объекта

Обозначение характерных точек границ	Координаты, м		Метод определения координат характерной точки	Средняя квадратическая погрешность положения характерной точки (M _t), м	Описание обозначения точки на местности (при наличии)
	X	Y			
1	2	3	4	5	6
1	664523,34	1366341,85	Аналитический метод	0,10	—
2	664532,96	1366347,06	Аналитический метод	0,10	—
3	664531,37	1366349,84	Аналитический метод	0,10	—
4	664590,85	1366383,24	Аналитический метод	0,10	—
5	664587,34	1366389,63	Аналитический метод	0,10	—
6	664632,25	1366414,66	Аналитический метод	0,10	—
7	664685,76	1366445,95	Аналитический метод	0,10	—
8	664713,42	1366451,26	Аналитический метод	0,10	—
9	664711,91	1366459,12	Аналитический метод	0,10	—
10	664682,91	1366453,55	Аналитический метод	0,10	—
11	664628,28	1366421,61	Аналитический метод	0,10	—
12	664576,50	1366392,75	Аналитический метод	0,10	—
13	664580,02	1366386,33	Аналитический метод	0,10	—
14	664520,42	1366352,87	Аналитический метод	0,10	—
15	664479,93	1366330,14	Аналитический метод	0,10	—
16	664480,12	1366329,76	Аналитический метод	0,10	—
17	664454,08	1366314,21	Аналитический метод	0,10	—
18	664424,11	1366297,50	Аналитический метод	0,10	—
19	664420,88	1366303,67	Аналитический метод	0,10	—
20	664401,48	1366293,03	Аналитический метод	0,10	—

ОПИСАНИЕ МЕСТОПОЛОЖЕНИЯ ГРАНИЦ

Публичный сервитут для размещения объекта тепловых сетей - ТМ-33, инв. 79300505,
79300133; сроком на 49 лет

(наименование объекта, местоположение границ которого описано)

Сведения о местоположении границ объекта

1	2	3	4	5	6
21	664405,20	1366286,47	Аналитический метод	0,10	—
22	664350,73	1366256,13	Аналитический метод	0,10	—
23	664348,55	1366259,96	Аналитический метод	0,10	—
24	664335,03	1366252,69	Аналитический метод	0,10	—
25	664313,04	1366237,17	Аналитический метод	0,10	—
26	664308,46	1366233,94	Аналитический метод	0,10	—
27	664313,09	1366227,40	Аналитический метод	0,10	—
28	664317,65	1366230,64	Аналитический метод	0,10	—
29	664339,25	1366245,87	Аналитический метод	0,10	—
30	664345,47	1366249,22	Аналитический метод	0,10	—
31	664347,71	1366245,29	Аналитический метод	0,10	—
32	664416,13	1366283,40	Аналитический метод	0,10	—
33	664412,44	1366289,91	Аналитический метод	0,10	—
34	664417,58	1366292,73	Аналитический метод	0,10	—
35	664420,83	1366286,52	Аналитический метод	0,10	—
36	664458,07	1366307,28	Аналитический метод	0,10	—
37	664490,60	1366326,70	Аналитический метод	0,10	—
38	664490,51	1366326,88	Аналитический метод	0,10	—
39	664521,82	1366344,40	Аналитический метод	0,10	—
1	664523,34	1366341,85	Аналитический метод	0,10	—

3. Сведения о характерных точках части (частей) границы объекта

Обозначение характерных точек части границы	Координаты, м		Метод определения координат характерной точки	Средняя квадратическая погрешность положения характерной точки (M _t), м	Описание обозначения точки на местности (при наличии)
	X	Y			
1	2	3	4	5	6






ОПИСАНИЕ МЕСТОПОЛОЖЕНИЯ ГРАНИЦ
Публичный сервитут для размещения объекта тепловых сетей - ТМ-33, инв. 79300505,
79300133; сроком на 49 лет
(наименование объекта, местоположение границ которого описано)

План границ объекта



Масштаб 1: 2700

Используемые условные знаки и обозначения:

-  — граница объекта,
-  — установленная граница муниципального образования,
-  — установленная граница населенного пункта,
-  — граница земельного участка,
-  — характерная точка объекта.

Подпись  Макарова А. В. Дата 26 мая 2020 г.

Место для оттиска печати (при наличии) лица, составившего описание местоположения границ объекта