



КАРАР

« 04 » ИЮНЬ 2021 й

№ 572

ПОСТАНОВЛЕНИЕ

« 04 » ИЮНЯ 2021 г

Об утверждении проекта планировки и проекта межевания территории квартала, ограниченного улицами Кустарная, Революционная, Мингажева и Кирова в Кировском и Советском районах городского округа город Уфа Республики Башкортостан

В соответствии с требованиями статей 41, 42, 43, 46 Градостроительного кодекса Российской Федерации, руководствуясь Правилами землепользования и застройки городского округа город Уфа Республики Башкортостан, утвержденными решением Совета городского округа город Уфа Республики Башкортостан от 22.08.2008 г. № 7/4, на основании постановления Администрации городского округа город Уфа Республики Башкортостан от 06.06.2019 г. № 758 «О разработке проекта планировки и проекта межевания территории квартала, ограниченного улицами Кустарная, Революционная, Мингажева и Кирова в Кировском и Советском районах городского округа город Уфа Республики Башкортостан» (заказчик: Главное управление архитектуры и градостроительства Администрации городского округа город Уфа Республики Башкортостан), с учетом протокола общественных обсуждений от 25.08.2020 г. и заключения о результатах общественных обсуждений от 25.08.2020 г. по проекту планировки и проекту межевания территории, с целью обеспечения её устойчивого развития,

ПОСТАНОВЛЯЮ:

1. Утвердить проект планировки территории квартала, ограниченного улицами Кустарная, Революционная, Мингажева и Кирова в Кировском и Советском районах городского округа город Уфа Республики Башкортостан, площадью 13,5 га в составе (основная часть):

1.1. Чертеж планировки территории с отображением границ

существующих и планируемых элементов планировочной структуры, красных линий, согласно приложению № 1;

1.2. Чертеж планировки территории с отображением границ зон планируемого размещения объектов капитального строительства, сохраняемых и планируемых к размещению объектов капитального строительства; экспликация зданий и сооружений, согласно приложению № 2, 2.1;

1.3. Положение о характеристиках планируемого развития территории, в том числе о плотности и параметрах застройки территории, о характеристиках объектов капитального строительства жилого, производственного, общественно-делового и иного назначения и необходимых для функционирования таких объектов и обеспечения жизнедеятельности граждан объектов коммунальной, транспортной, социальной инфраструктур, необходимых для развития территории квартала, ограниченного улицами Кустарная, Революционная, Мингажева и Кирова в Кировском и Советском районах городского округа город Уфа Республики Башкортостан, согласно приложению № 3;

1.4. Положение об очередности планируемого развития территории, содержащие этапы проектирования, строительства, реконструкции объектов капитального строительства жилого, производственного, общественно-делового и иного назначения и этапы строительства, реконструкции необходимых для функционирования таких объектов и обеспечения жизнедеятельности граждан объектов коммунальной, транспортной, социальной инфраструктур, согласно приложению № 4.

2. Утвердить проект межевания территории квартала, ограниченного улицами Кустарная, Революционная, Мингажева и Кирова в Кировском и Советском районах городского округа город Уфа Республики Башкортостан, площадью 13,46 га в составе (основная часть):

2.1. Чертеж межевания территории с отображением границ планируемых и существующих элементов планировочной структуры, утверждаемых красных линий в составе проекта планировки, линий отступа от красных линий в целях определения мест допустимого размещения зданий, строений, сооружений, границ образуемых и (или) изменяемых земельных участков, условных номеров образуемых земельных участков; ведомость земельных участков, согласно приложениям № 5, 5,1;

2.2. Чертеж межевания территории с отображением границ образуемых и (или) изменяемых земельных участков, условных номеров образуемых земельных участков, в отношении которых предполагаются их резервирование и (или) изъятие для государственных или муниципальных нужд, согласно приложению № 6;

2.3. Чертеж межевания территории с отображением границ публичных сервитутов, согласно приложению № 7;

2.4. Перечень и сведения о площади образуемых земельных участков, в том числе возможные способы их образования, видах разрешенного

использования образуемых земельных участков в соответствии с проектом планировки территории, согласно приложению № 8;

2.5. Перечень и сведения о площади образуемых земельных участков, которые будут отнесены к территориям общего пользования или имуществу общего пользования, в том числе в отношении которых предполагаются резервирование и (или) изъятие для государственных или муниципальных нужд, согласно приложению № 9;

2.6. Сведения о границах территории, в отношении которой утверждается проект межевания, содержащие перечень координат характерных точек этих границ в системе координат, используемой для ведения Единого государственного реестра недвижимости, согласно приложению № 10.

3. Опубликовать настоящее постановление в установленном порядке.

4. Контроль за исполнением настоящего постановления возложить на заместителя главы Администрации городского округа город Уфа Республики Башкортостан Р.А. Муслимова.

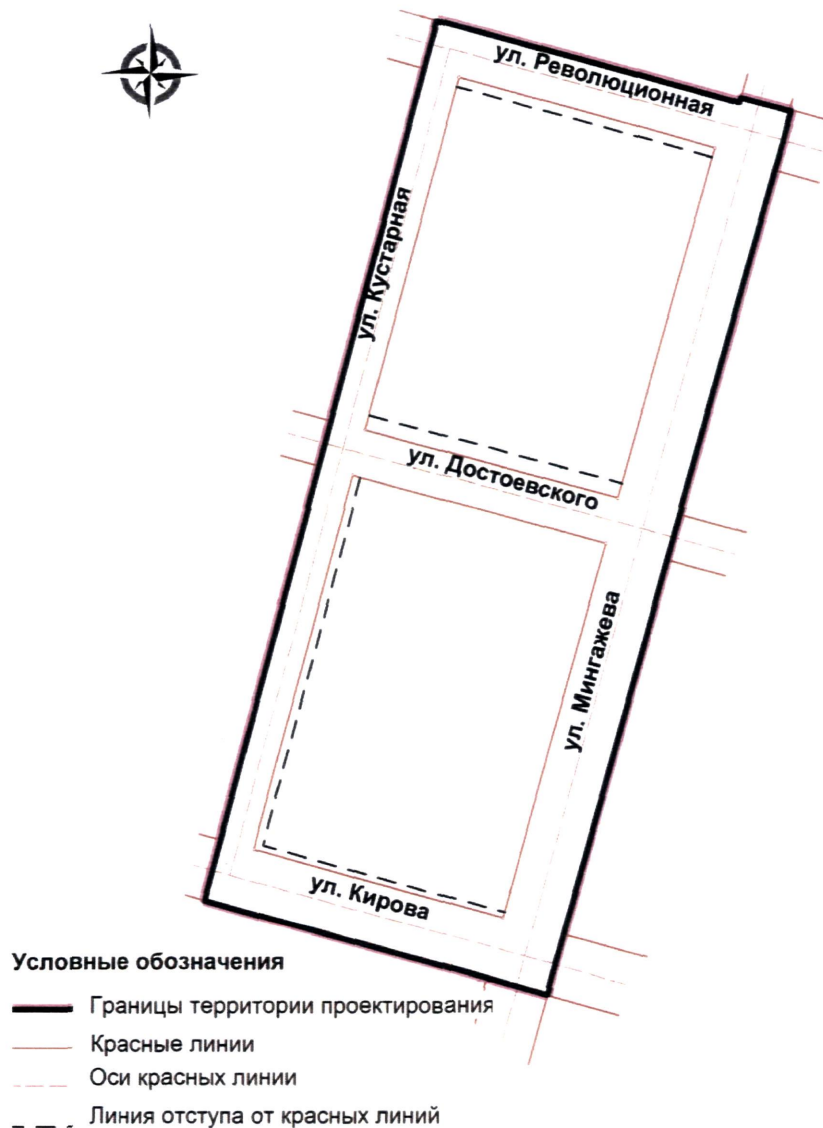
Глава Администрации
городского округа город Уфа
Республики Башкортостан



С.Н. Греков

Приложение № 1
к постановлению Администрации
городского округа город Уфа
Республики Башкортостан
№ 542 от 04.06.2021 г.

Чертеж планировки территории с отображением границ существующих и планируемых элементов планировочной структуры, красных линий


















Управляющий делами
Администрации городского округа
город Уфа Республики Башкортостан

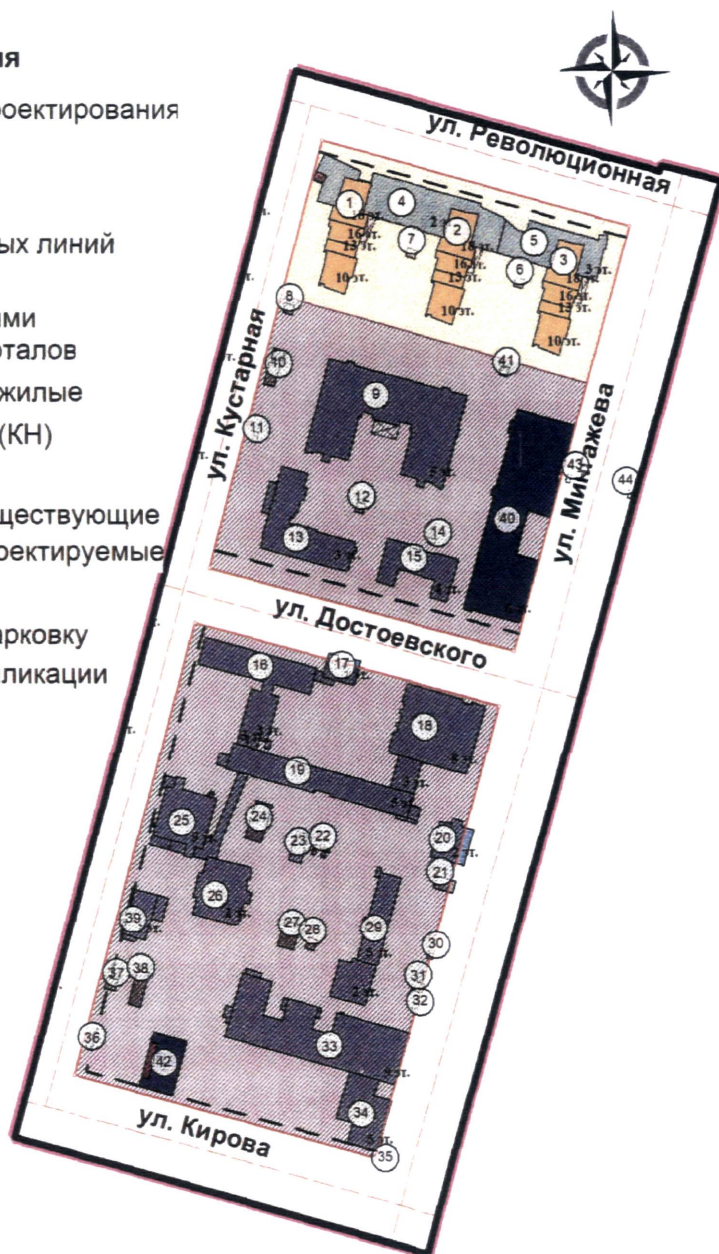


А.М. Бакиева

Приложение № 2
к постановлению Администрации
городского округа город Уфа
Республики Башкортостан
№ 572 от 04.06.2021 г.

Чертеж планировки территории с отображением границ зон планируемого размещения объектов капитального строительства, сохраняемых и планируемых к размещению объектов капитального строительства

- Условные обозначения**
-  Границы территории проектирования
 -  Красные линии
 -  Оси красных линий
 -  Линия отступа от красных линий
 -  Территория застройки общественными зданиями
 -  Территории жилых кварталов
 -  Здания существующие жилые
 -  Здания существующие (КН)
 -  Здания проектируемые
 -  Здания инженерные существующие
 -  Здания инженерные проектируемые
 -  Навесы
 -  Въезды в подземную парковку
 -  Подпись зданий по экспликации
 -  Подпись этажности



Управляющий делами
Администрации городского округа
город Уфа Республики Башкортостан



А.М. Бакиева

Приложение № 2.1
к постановлению Администрации
городского округа город Уфа
Республики Башкортостан
№ 572 от 04.06.2021 г.

Экспликация зданий и сооружений

Номер по эксплика ции	Наименование и обозначение
1	2
1	Существующий жилой дом
2	Существующий жилой дом
3	Существующий жилой дом
4	Блок офисных помещений с предприятиями обслуживания населения и автостоянками
5	Существующее административное здание
6	Блочная трансформаторная подстанция типа 2БКТП
7	Блочная трансформаторная подстанция типа 2БКТП
8	ТП
9	Республиканская клиническая больница им. Г.Г. Куватова, акушерский дистанционный консультативный центр
10	Кислородно-газификационная станция
11	Дизель -электростанция
12	ТП 854
13	РКБ имени Г.Г. Куватова, республиканский центр СПИД
14	Генератор
15	Республиканская клиническая больница им. Г.Г. Куватова, консультативная поликлиника
16	Республиканская клиническая больница им. Г.Г. Куватова, терапевтический корпус
17	Республиканская клиническая больница им. Г.Г. Куватова, лаборатория по диагностике СПИДа
18	Республиканская клиническая больница им. Г.Г. Куватова, клиничко-диагностическая лаборатория
19	Республиканская клиническая больница им. Г.Г. Куватова, отделение восстановительной медицины - ранней нейрореабилитации
20	Хозяйственный корпус
21	ТП 468
22	Сооружения

1	2
23	Хозяйственный корпус
24	Ангар
25	Республиканская клиническая больница им. Г.Г. Куватова, пульмонологическое отделение
26	Дом культуры Медик
27	РП 523
28	ТП 5303
29	Республиканская клиническая больница им. Г.Г. Куватова, пансионат
30	Хозяйственный корпус
31	ТП 5307
32	Хозяйственный корпус
33	Республиканская клиническая больница им. Г.Г. Куватова, хирургический корпус
34	Республиканская клиническая больница им. Г.Г. Куватова, рентгенологическое отделение
35	Пост охраны
36	Пост охраны
37	КНС
38	РП 44
39	Республиканская клиническая больница им. Г.Г. Куватова, патологоанатомическое бюро
40	Проектируемая поликлиника на 1500 посещений в смену
41	Проектируемая ТП
42	Проектируемый механизированный паркинг вместимостью 208 маш/мест
43	Проектируемый остановочный пункт
44	Проектируемый остановочный пункт

Управляющий делами
Администрации городского округа
город Уфа Республики Башкортостан



А.М. Бакиева

Приложение № 3
к постановлению Администрации
городского округа город Уфа
Республики Башкортостан
№ 572 от 04.06.2021 г.

Положение о характеристиках планируемого развития территории, в том числе о плотности и параметрах застройки территории, о характеристиках объектов капитального строительства жилого, производственного, общественно-делового и иного назначения и необходимых для функционирования таких объектов и обеспечения жизнедеятельности граждан объектов коммунальной, транспортной, социальной инфраструктур, необходимых для развития территории квартала, ограниченного улицами Кустарная, Революционная, Мингажева и Кирова в Кировском и Советском районах городского округа город Уфа Республики Башкортостан

1. Основание для разработки проекта.

Проект планировки и проект межевания территории квартала, ограниченного улицами Кустарная, Революционная, Мингажева и Кирова в Кировском и Советском районах городского округа город Уфа Республики Башкортостан, разработан на основании постановления Администрации городского округа город Уфа Республики Башкортостан от 06.06.2019 г. № 758 «О разработке проекта планировки и проекта межевания территории квартала, ограниченного улицами Кустарная, Революционная, Мингажева и Кирова в Кировском и Советском районах городского округа город Уфа Республики Башкортостан».

2. Современное использование территории.

На территории проектирования расположены корпуса ГБУЗ РКБ им. Г.Г. Куватова и его отделений, жилой комплекс со встроенно-пристроенными предприятиями обслуживания и гаражом-стоянкой вместимостью 145 маш/мест, а также здания административного, торгового и хозяйственного назначения.

Транспортная доступность и обслуживание территории на момент проектирования осуществляется с улиц Революционной, Кустарная, Кирова и Мингажева.

Остановочные пункты автобусов расположены по улицам Революционная и Кирова, трамвая - по улицам Революционная и Мингажева.

На проектируемой территории расположен выявленный объект культурного наследия «Губернская земская больница».

3. Определение параметров планируемого строительства.

Проектом предлагается снос здания корпуса №16 ГБУЗ РКБ им. Г.Г. Куватова (ул. Достоевского, д. 132), гаражных боксов, шиномонтажной мастерской, киосков, стрит-кафе «Шаурмишка» и халяль-бистро «Сытый Батыр».

По улицам Кустарная, Мингажева, Кирова проектом предусмотрено изменение линий отступа от красных линий с размещением объектов капитального строительства:

- 6-ти этажной поликлиники на 1500 посещений в смену общей площадью застройки 13,28 тыс.кв.м.;

- 11-ти уровневый механизированный паркинг вместимостью 208 маш/мест с общей площадью застройки 3,56 тыс.кв.м. по улице Кирова с въездом с улицы Кустарная.

На территории общего пользования проектом предусмотрено размещение павильонов остановочного пункта общественного транспорта по улицам Революционная и Мингажева.

4. Система социального обслуживания.

На территории проектирования размещение новой жилой застройки не предусмотрено. Численность населения существующего жилого комплекса составляет 725 человек. Потребность населения в объектах обслуживания планируется обеспечить за счёт размещения предприятий и учреждений обслуживания в проектируемых общественных объектах на территории проектирования, а так же за счёт уже существующих объектов по обслуживанию населения, расположенных на прилегающих территориях.

Потребность населения в объектах здравоохранения планируется обеспечить за счет проектируемой поликлиники на 1500 посещений.

5. Система транспортного обслуживания и пешеходного движения.

Структура улично-дорожной сети принята в соответствии с ранее утвержденной документацией по планировке территории и с учетом существующего положения.

Проектируемая территория ограничена улицами, имеющими следующее значение: улица Революционная – магистральная улица общегородского значения регулируемого движения; улицы Мингажева, Достоевского и Кирова – магистральные улицы районного значения; улица Кустарная – улица местного значения.

Проектом предусматривается корректировка улично-дорожной сети в части организации территории общего пользования улицы Достоевского с размещением пешеходного перехода.

Движение общественного транспорта предусмотрено по улицам Революционная, Мингажева и Кирова.

Вся территория проектирования находится в пределах 500 метрового радиуса доступности остановочных пунктов общественного транспорта, находящихся по улицам Революционная, Мингажева и Кирова.

Движение транспорта в границах проекта предусмотрено по проезжей части улиц, а также по внутриквартальным проездам.

Въезд на территорию ГБУЗ РКБ им. Г.Г. Куватова осуществляется с улиц Кустарная, Мингажева и Достоевского.

Движение пешеходов по территории проектирования предусмотрено по тротуарам вдоль улиц и пешеходным дорожкам. Для пересечения пешеходами проезжей части предусмотрены наземные пешеходные переходы на регулируемых и саморегулируемых перекрестках.

Всего на проектируемой территории предусмотрено 449 маш/мест, в том числе 62 маш/мест в открытых автостоянках и 387 маш/мест в крытых.

6. Обеспечение условий жизнедеятельности маломобильных групп населения.

Проектом предусмотрены условия беспрепятственного и удобного передвижения инвалидов и маломобильных групп населения по проектируемой территории с учетом требований действующих нормативов.

На участках пути движения посетителей с проездами для транспорта на дорогах предусмотрено устройство ограничительной разметки пешеходных путей движения. Транспортные проезды и пешеходные дороги на пути к объектам, посещаемым инвалидами, совмещены с учетом требований к параметрам путей движения.

Ширина пути движения на участке при встречном движении инвалидов на креслах-колясках составляет 2 м. Пути движения для проезда инвалидов на креслах-колясках запроектированы по следующим параметрам - продольный уклон – 5 %, - поперечный уклон – 1-2 %. Съезд с тротуара предусмотрен с увеличением продольного уклона до 10 % на протяжении 9 м. Полоса движения инвалидов на креслах – колясках и механических колясках предусмотрена с левой стороны на полосе пешеходного движения.

Высота бортового камня в местах пересечения тротуаров с проезжей частью, а также перепад высот бордюров, бортовых камней вдоль эксплуатируемых газонов и озелененных площадок, примыкающих к путям пешеходного движения, не превышает 0,04 м.

При выполнении благоустройства, в том числе сопряжения тротуаров и внутриквартальных проездов, необходимо руководствоваться нормативными требованиями СП 59.13330.2016 «Доступность зданий и сооружений для маломобильных групп населения» и СП 136.13330.2012 «Здания и сооружения. Общие положения проектирования с учетом доступности для маломобильных групп населения».

7. Основные технико-экономические показатели.

№ п/п	Наименование показателей	Единица измерения	Значение (расчетный срок)
1	2	3	4
1. Территория			
1.1	Общая площадь территории проектирования	га	13,5
1.2	Площадь территории в красных линиях (площадь планировочных элементов) – всего,	га	8,08
	в том числе:		
	- территория жилой застройки	га	1,44
	- территория общественной застройки	га	6,64
1.3	Территория общего пользования вдоль улиц – всего,	га	5,42
	в том числе:		
	- зеленые насаждения общего пользования вдоль улиц	га	0,79
	- проезжая часть улицы	га	2,79
	- тротуары	га	1,84
1.4	Прочие территории	га	0,04
1.5	Площадь застройки по проекту	тыс. кв.м	40,5
1.6	Коэффициент застройки	%	1,22
1.7	Коэффициент плотности застройки	%	0,5
2. Население			
2.1	Численность населения	чел	725
2.2	Плотность населения	чел /га	442
3. Жилищный фонд			
3.1	Жилая застройка	тыс. кв. м	13,4
3.2	Количество квартир	шт.	371
4. Объекты здравоохранения и социального обеспечения			
4.1	Общая площадь предприятий и учреждений здравоохранения (существующие)	тыс. кв. м общей площади	18,8
4.2	Общая площадь проектируемых предприятий и учреждений здравоохранения (исключая встроенные паркинги) (проектируемые)	тыс. кв. м общей площади	21,8
5. Транспортная инфраструктура			
5.1	Протяженность улично-дорожной сети – всего,	км	1,8

1	2	3	4
	в том числе:		
	- магистральные улицы общегородского значения непрерывного движения	км	0,23
	- магистральные дороги районного значения	км	1,03
	- улицы и проезды местного значения	км	0,54
5.2	Протяженность линий общественного пассажи́рского транспорта	км	0,81
5.3	Гаражи и стоянки для хранения легковых автомобилей	мест	449
	в том числе:		
	- крытые автостоянки	мест	387
	- открытые автостоянки	мест	62
6. Проект межевания			
6.1	Площадь территории проекта межевания	га	13,46
6.2	Количество участков по проекту межевания – всего,	уч	16
	в том числе:		
	-под размещение объектов многоэтажной жилой застройки	уч	1
	- для размещения объектов здравоохранения	уч	2
	- для хранения автотранспорта	уч	1
	-под территорию общего пользования	уч	11
	-под размещение объектов коммунального обслуживания	уч	1
6.3	Площадь изъятия/перераспределения земельных участков	га	10,653
6.4	Присоединение городских земель	га	2,805
6.5	Площадь публичных сервитутов	га	3,15

Управляющий делами
Администрации городского округа
город Уфа Республики Башкортостан



А.М. Бакиева

Приложение № 4
к постановлению Администрации
городского округа город Уфа
Республики Башкортостан
№ 572 от 04.06.2021 г.

Положение об очередности планируемого развития территории, содержащие этапы проектирования, строительства, реконструкции объектов капитального строительства жилого, производственного, общественно-делового и иного назначения и этапы строительства, реконструкции необходимых для функционирования таких объектов и обеспечения жизнедеятельности граждан объектов коммунальной, транспортной, социальной инфраструктур

№ очереди	№ по экспликации	Наименование объекта	Этап (проектируемый, строящийся, реконструируемый)
1 очередь	40	Поликлиника на 1500 посещений в смену	строящийся
	41	Проектируемая ТП	проектируемый
2 очередь	42	Проектируемый механизированный паркинг вместимостью 208 маш/мест	проектируемый









Управляющий делами
Администрации городского округа
город Уфа Республики Башкортостан

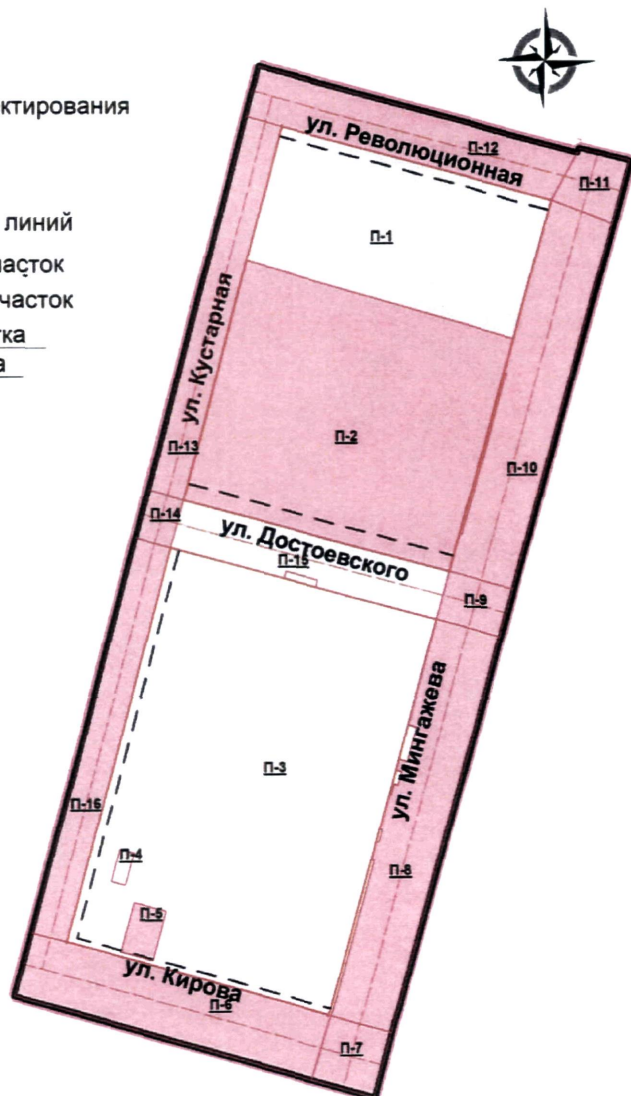


А.М. Бакиева

Приложение № 5
к постановлению Администрации
городского округа город Уфа
Республики Башкортостан
№ 542 от 04.06. 2021 г.

Чертеж межевания территории с отображением границ планируемых и существующих элементов планировочной структуры, утверждаемых красных линий в составе проекта планировки, линий отступа от красных линий в целях определения мест допустимого размещения зданий, строений, сооружений, границ образуемых и (или) изменяемых земельных участков, условных номеров образуемых земельных участков

- Условные обозначения**
-  Границы территории проектирования
 -  Красные линии
 -  Оси красных линий
 -  Линия отступа от красных линий
 -  Изменяемый земельный участок
 -  образуемый земельный участок
 -  граница земельного участка
 -  номер земельного участка



Управляющий делами
Администрации городского округа
город Уфа Республики Башкортостан



А.М. Бакиева

Приложение № 5.1
к постановлению Администрации
городского округа город Уфа
Республики Башкортостан
№ 542 от 04.06. 2021 г.

Ведомость земельных участков

№ участка	Назначение участка	Вид разрешенного использования земельного участка	Площадь, кв.м.
1	2	3	4
П-1	Для объектов жилой застройки	Жилая застройка	14378,08
П-2	Для эксплуатации корпусов РКБ	Здравоохранение	25102,08
П-3	Для эксплуатации корпусов РКБ	Здравоохранение	41095,39
П-4	Для эксплуатации РП 44	Коммунальное обслуживание	181,51
П-5	Для размещения многоуровневой парковки	Хранение автотранспорта	634,07
П-6	Участок для размещения объектов инженерно-транспортной инфраструктуры	Улично-дорожная сеть	7555,43
П-7	Участок для размещения объектов инженерно-транспортной инфраструктуры	Улично-дорожная сеть	1567,09
П-8	Участок для размещения объектов инженерно-транспортной инфраструктуры	Улично-дорожная сеть	9600,3
П-9	Участок для размещения объектов инженерно-транспортной инфраструктуры	Улично-дорожная сеть	1199,98
П-10	Участок для размещения объектов инженерно-транспортной инфраструктуры	Улично-дорожная сеть	9050,06

1	2	3	4
П-11	Участок для размещения объектов инженерно-транспортной инфраструктуры	Улично-дорожная сеть	1342,82
П-12	Участок для размещения объектов инженерно-транспортной инфраструктуры	Улично-дорожная сеть	6275,27
П-13	Участок для размещения объектов инженерно-транспортной инфраструктуры	Улично-дорожная сеть	5330,98
П-14	Участок для размещения объектов инженерно-транспортной инфраструктуры	Улично-дорожная сеть	689,98
П-15	Участок для размещения объектов инженерно-транспортной инфраструктуры	Улично-дорожная сеть	4957,01
П-16	Участок для размещения объектов инженерно-транспортной инфраструктуры	Улично-дорожная сеть	5621,57









Управляющий делами
Администрации городского округа
город Уфа Республики Башкортостан



А.М. Бакиева

Приложение № 6
к постановлению Администрации
городского округа город Уфа
Республики Башкортостан
№ 572 от 04.06. 2021 г.

Чертеж межевания территории с отображением границ образуемых и (или) изменяемых земельных участков, условных номеров образуемых земельных участков, в отношении которых предполагаются их резервирование и (или) изъятие для государственных или муниципальных нужд

- Условные обозначения**
-  Границы территории проектирования
 -  Красные линии
 -  Оси красных линий
 -  Линия отступа от красных линий
 -  образуемый земельный участок
 -  П-1 граница земельного участка
номер земельного участка
 -  П-2 Резервирование для муниципальных нужд
 -  Изъятие для муниципальных нужд











Управляющий делами
Администрации городского округа
город Уфа Республики Башкортостан



А.М. Бакиева

Приложение №7
к постановлению Администрации
городского округа город Уфа
Республики Башкортостан
№ 542 от 04.06.2021 г.

Чертеж межевания территории с отображением границ публичных сервитутов

- Условные обозначения**
-  Границы территории проектирования
 -  Красные линии
 -  Оси красных линий
 -  Линия отступа от красных линий
 -  Образуемый земельный участок
 -  граница земельного участка
номер земельного участка
 -  Зоны публичных сервитутов
под инженерные сети
 -  Зоны публичных сервитутов
под проезды



Управляющий делами
Администрации городского округа
город Уфа Республики Башкортостан



А.М. Бакиева

Приложение № 8
к постановлению Администрации
городского округа город Уфа
Республики Башкортостан
№ 542 от 04.06. 2021 г.

Перечень и сведения о площади образуемых земельных участков,
в том числе возможные способы их образования, видах разрешенного
использования образуемых земельных участков в соответствии с проектом
планировки территории

№ участка	Площадь, кв.м	Вид разрешенного использования земельного участка
П-1	14378,08	Жилая застройка
П-2	25102,08	Здравоохранение
П-3	41095,39	Здравоохранение
П-4	181,51	Коммунальное обслуживание
П-5	634,07	Хранение автотранспорта
П-6	7555,43	Улично-дорожная сеть
П-7	1567,09	Улично-дорожная сеть
П-8	9600,3	Улично-дорожная сеть
П-9	1199,98	Улично-дорожная сеть
П-10	9050,06	Улично-дорожная сеть
П-11	1342,82	Улично-дорожная сеть
П-12	6275,27	Улично-дорожная сеть
П-13	5330,98	Улично-дорожная сеть
П-14	689,98	Улично-дорожная сеть
П-15	4957,01	Улично-дорожная сеть
П-16	5621,57	Улично-дорожная сеть

Способ образования земельных участков – в соответствии с Земельным кодексом Российской Федерации.

Управляющий делами
Администрации городского округа
город Уфа Республики Башкортостан



А.М. Бакиева

Приложение № 9
к постановлению Администрации
городского округа город Уфа
Республики Башкортостан
№ 572 от 04.06.2021 г.

Перечень и сведения о площади образуемых земельных участков,
которые будут отнесены к территориям общего пользования или имуществу
общего пользования, в том числе в отношении которых
предполагаются резервирование и (или) изъятие для государственных или
муниципальных нужд

№ участка	Назначение участка	Площадь, кв.м.
П-6	Участок для размещения объектов инженерно-транспортной инфраструктуры	7555,43
П-7	Участок для размещения объектов инженерно-транспортной инфраструктуры	1567,09
П-8	Участок для размещения объектов инженерно-транспортной инфраструктуры	9600,3
П-9	Участок для размещения объектов инженерно-транспортной инфраструктуры	1199,98
П-10	Участок для размещения объектов инженерно-транспортной инфраструктуры	9050,06
П-11	Участок для размещения объектов инженерно-транспортной инфраструктуры	1342,82
П-12	Участок для размещения объектов инженерно-транспортной инфраструктуры	6275,27
П-13	Участок для размещения объектов инженерно-транспортной инфраструктуры	5330,98
П-14	Участок для размещения объектов инженерно-транспортной инфраструктуры	689,98
П-15	Участок для размещения объектов инженерно-транспортной инфраструктуры	4957,01
П-16	Участок для размещения объектов инженерно-транспортной инфраструктуры	5621,57

Управляющий делами
Администрации городского округа
город Уфа Республики Башкортостан



А.М. Бакиева

Приложение № 10
к постановлению Администрации
городского округа город Уфа
Республики Башкортостан
№ 542 от 04.06.2021 г.

Сведения о границах территории, в отношении которой утверждается
проект межевания, содержащие перечень координат характерных точек этих
границ в системе координат, используемой для ведения Единого
государственного реестра недвижимости

№ точки	Координата X(МСК02)	Координата Y(МСК02)
1	658628,68	1360225,61
2	658574,13	1360453,43
3	658006,84	1360306,2
4	658064,16	1360085,13

Управляющий делами
Администрации городского округа
город Уфа Республики Башкортостан



А.М. Бакиева