



КАРАР

«13» октябрь 2021 й.

№ 1346

ПОСТАНОВЛЕНИЕ

«13» октября 2021 г.

Об установлении публичного сервитута на земельные участки, находящиеся на территории городского округа город Уфа Республики Башкортостан

Рассмотрев обращение Общества с ограниченной ответственностью «Башкирские распределительные тепловые сети» (вх. № 01-02-01837/11 от 19.02.2021 г.), в соответствии с п. 1 ст. 39.37 Земельного кодекса Российской Федерации, ст. 3.6 Федерального закона «О введении в действие Земельного кодекса Российской Федерации» № 137-ФЗ от 25.10.2001г.,

ПОСТАНОВЛЯЮ:

1. Утвердить границы публичного сервитута в соответствии с приложениями.

2. Установить публичный сервитут для размещения тепловых сетей - ТМ-3, инв. 79300035, 79300007, в соответствии с приложением № 1, площадью 16106 кв. м.

3. Установить публичный сервитут для размещения тепловых сетей - ТМ-14, инв. 79300020, 79300021, в соответствии с приложением № 2 площадью 8109 кв. м.

4. Границы публичного сервитута пересекают земельные участки:

4.1. с кадастровыми номерами 02:55:020107:5508, 02:55:000000:37239, 02:55:000000:37301, 02:55:020706:3225, 02:55:020701:44, 02:55:030178:4 в отношении которых зарегистрировано право постоянного (бессрочного) пользования;

4.2. с кадастровыми номерами 02:55:0230704:15, 02:55:020703:40, 02:55:020605:120, 02:55:020706:208, 02:55:020706:214, 02:55:020706:2491, 02:55:020706:2561, 02:55:020701:4, 02:55:000000:216, 02:55:020605:106, 02:55:020605:7, 02:55:020705:103, 02:55:020705:19, 02:55:020603:2501 в отношении которых зарегистрировано право аренды;

4.3. с кадастровым номером 02:55:020605:1, в отношении которых зарегистрировано право частной собственности;

4.4. с кадастровыми номерами, 02:55:020706:248, 02:55:020706:259, 02:55:020706:3225, в отношении которых зарегистрировано право собственности Республики Башкортостан;

4.5. с кадастровыми номерами 02:55:020703:12, 02:55:020706:4, 02:55:030178:4 в отношении которых зарегистрировано право собственности Российской Федерации.

5. Установить публичный сервитут сроком на 49 лет.

6. Управлению земельных и имущественных отношений Администрации городского округа город Уфа Республики Башкортостан:

6.1. произвести необходимые действия для осуществления государственной регистрации ограничения прав на земельные участки, указанные в пунктах 2-3 настоящего постановления;

6.2. в срок не более чем пять рабочих дней со дня принятия настоящего постановления направить в филиал ФГБУ «Федеральная кадастровая палата Росреестра» по Республике Башкортостан настоящее постановление с приложением схем расположения земельных участков, в том числе с использованием единой системы межведомственного электронного взаимодействия и подключаемых к ней региональных систем межведомственного электронного взаимодействия.

7. Информационно-аналитическому управлению - пресс - службе Администрации городского округа город Уфа Республики Башкортостан направить в течение десяти дней с момента подписания настоящее постановление в газету «Вечерняя Уфа» для опубликования в полном объеме.

8. Разместить настоящее постановление на официальном сайте Администрации городского округа город Уфа Республики Башкортостан в информационно-телекоммуникационной сети Интернет.

9. Контроль за исполнением настоящего постановления возложить на заместителя главы Администрации городского округа город Уфа Республики Башкортостан Чебакова Е.А.

Глава Администрации  
городского округа город Уфа  
Республики Башкортостан







С.Н.Греков

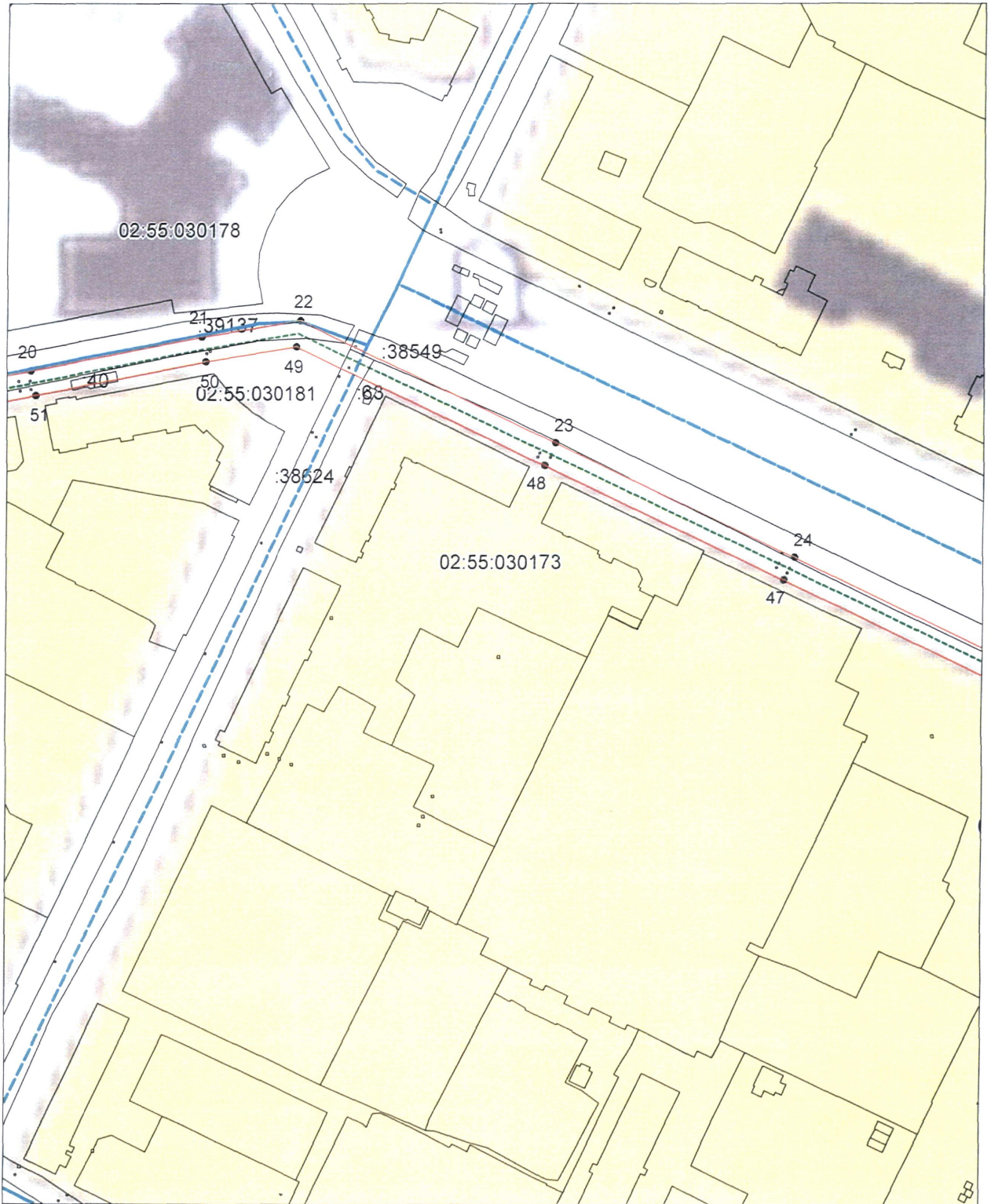
Приложение № 1  
к постановлению Администрации  
городского округа город Уфа  
Республики Башкортостан  
№ 1346 от « 13 » 10, 2021 г.

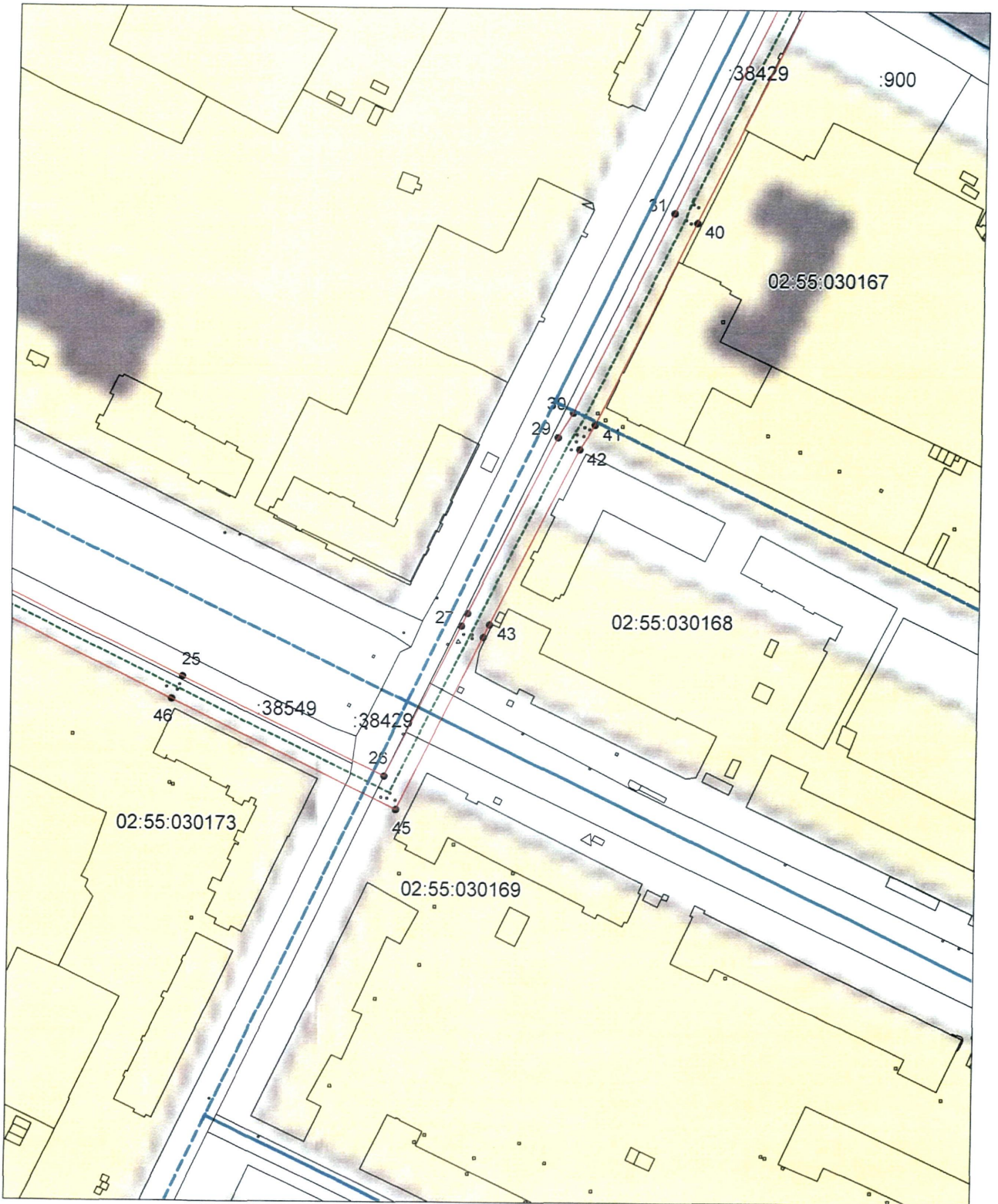
Основной лист



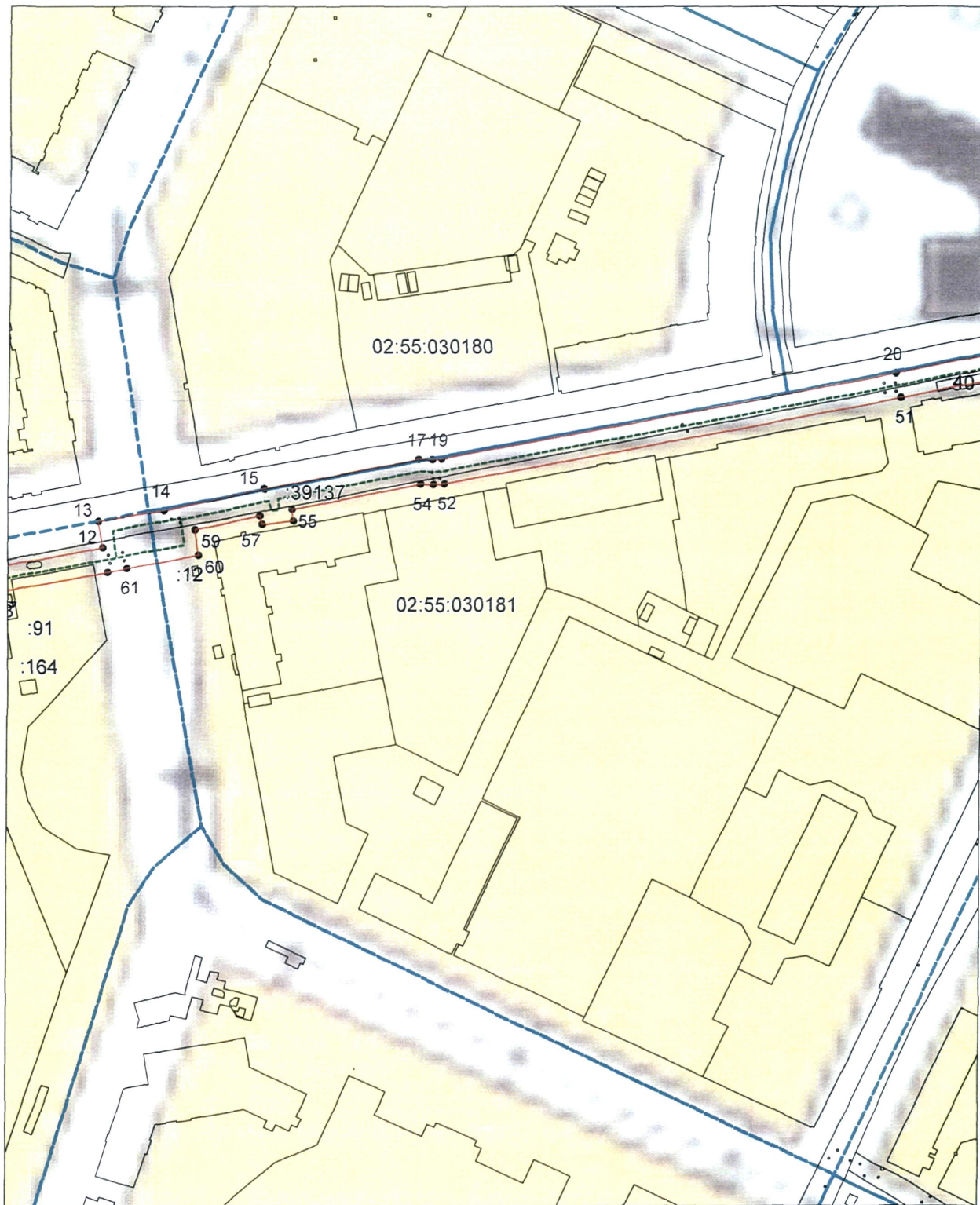
Условные обозначения:

-  - проектные границы публичного сервитута,
-  - граница кадастрового квартала по сведениям ЕГРН,
-  - местоположение инженерного сооружения,
-  - граница земельного участка по сведениям ЕГРН













№ точки	Координаты публичного сервитута для размещения объекта тепловых сетей ТМ-3, инв. 79300035, 79300007	
	X	Y
1	2	3
1	668000,67	1366052,56
2	668009,92	1366098,68
3	668081,50	1366085,41
4	668088,37	1366084,16
5	668090,63	1366094,67
6	668091,56	1366099,51
7	668101,53	1366097,86
8	668116,27	1366182,03
9	668117,51	1366189,58
10	668124,86	1366226,45
11	668131,82	1366265,71
12	668139,02	1366304,51
13	668148,48	1366302,83
14	668152,39	1366326,58
15	668159,97	1366362,92
16	668160,14	1366362,90
17	668170,67	1366418,71
18	668170,67	1366423,81
19	668170,94	1366427,01
20	668201,67	1366590,66
21	668213,86	1366652,54
22	668219,64	1366688,30
23	668175,84	1366780,67
24	668134,64	1366866,79
25	668091,32	1366956,60
26	668055,62	1367030,78
27	668110,27	1367058,31
28	668114,81	1367060,55
29	668178,56	1367092,35
30	668187,56	1367097,79
31	668259,82	1367132,96
32	668345,46	1367174,27
33	668434,19	1367222,42
34	668517,25	1367269,20
35	668594,26	1367312,57

№ точки	Координаты публичного сервитута для размещения объекта тепловых сетей ТМ-3, инв. 79300035, 79300007	
	X	Y
36	668589,84	1367320,41
37	668512,83	1367277,04
38	668429,83	1367230,30
39	668341,28	1367182,25
40	668256,28	1367141,24
41	668183,25	1367105,70
42	668174,22	1367100,24
43	668110,80	1367068,61
44	668106,25	1367066,36
45	668043,54	1367035,24
46	668083,21	1366952,69
47	668126,52	1366862,90
48	668167,72	1366776,79
49	668210,31	1366686,97
50	668205,00	1366654,12
51	668192,83	1366592,36
52	668162,02	1366428,23
53	668161,67	1366424,19
54	668161,67	1366419,55
55	668152,86	1366372,83
56	668148,70	1366373,33
57	668147,36	1366362,11
58	668150,44	1366361,30
59	668145,50	1366337,73
60	668136,33	1366339,12
61	668131,40	1366313,07
62	668130,16	1366306,12
63	668122,96	1366267,30
64	668116,01	1366228,12
65	668108,65	1366191,18
66	668107,40	1366183,54
67	668094,20	1366108,19
68	668084,39	1366109,81
69	668081,81	1366096,47
70	668081,40	1366094,58
71	668009,63	1366107,88
72	668002,34	1366108,82

№ точки	Координаты публичного сервитута для размещения объекта тепловых сетей ТМ-3, инв. 79300035, 79300007	
	X	Y
73	668001,70	1366103,48
74	667991,83	1366054,23
75	667994,18	1366053,79
76	667994,43	1366053,74
1	668000,67	1366052,56

S=16106 кв.м.

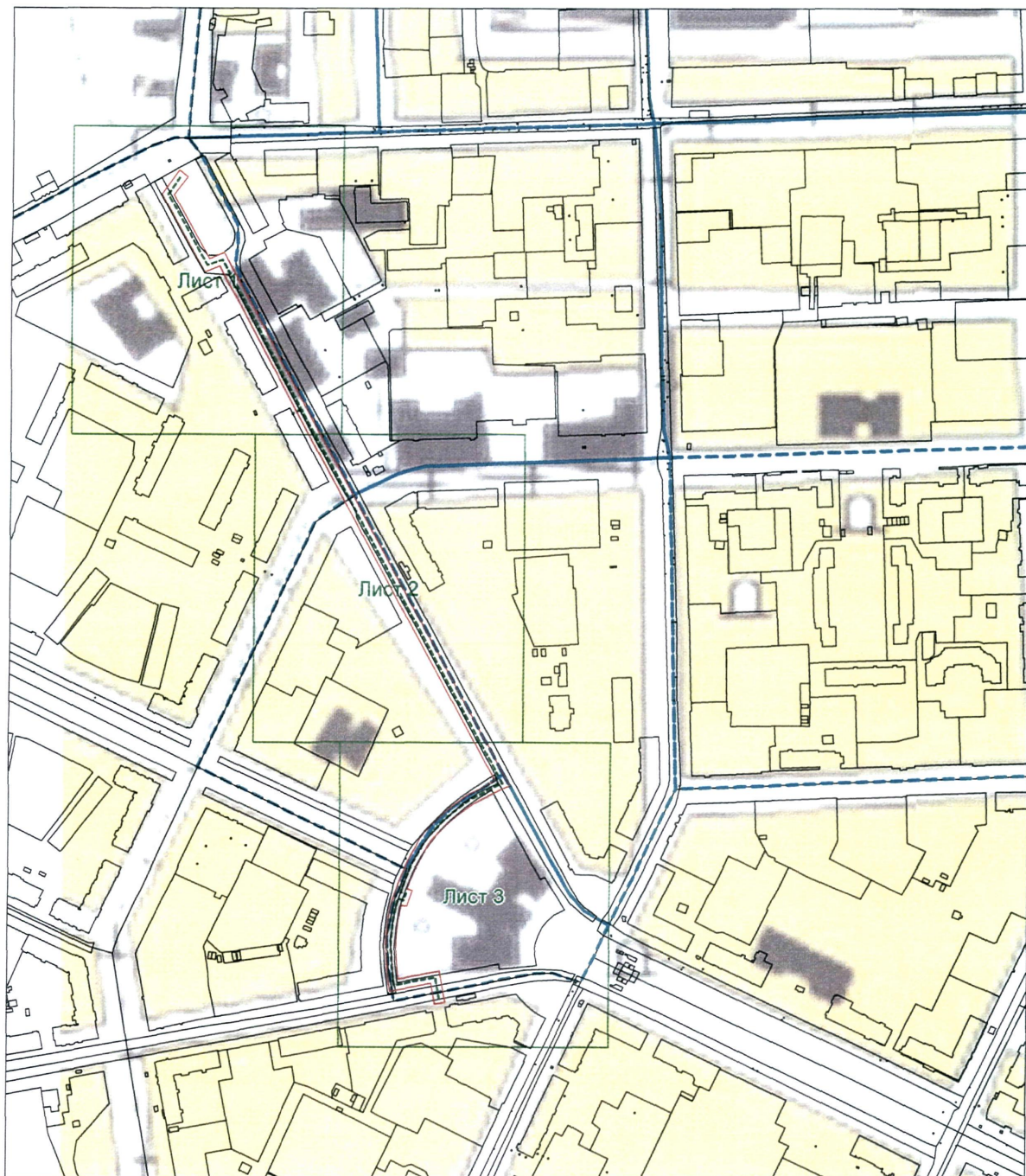
Управляющий делами  
Администрации городского округа  
город Уфа Республики Башкортостан







А.М. Бакиева

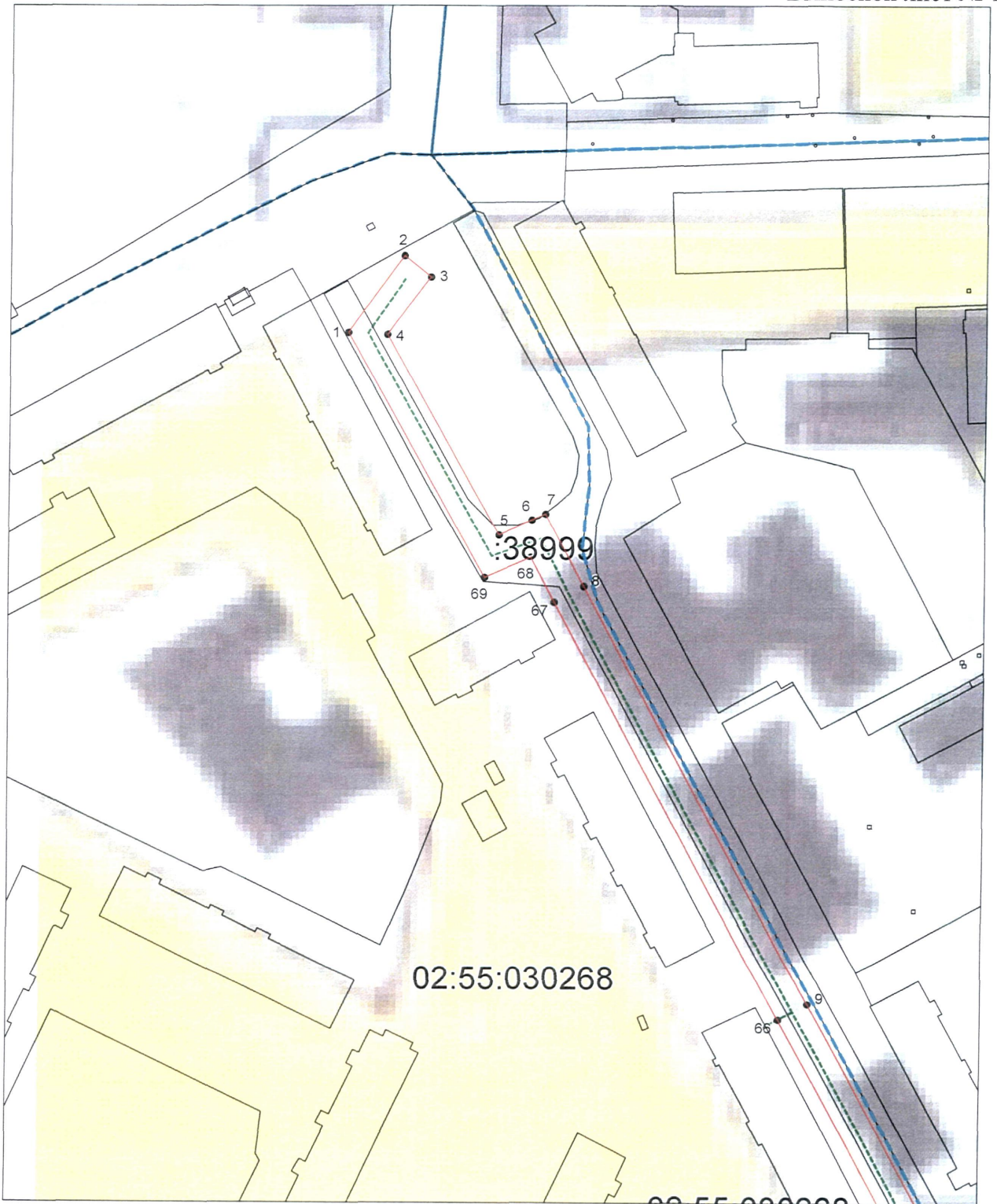
Приложение № 2  
к постановлению Администрации  
городского округа город Уфа  
Республики Башкортостан  
№ 1346 от « 13 » 10. 2021 г.

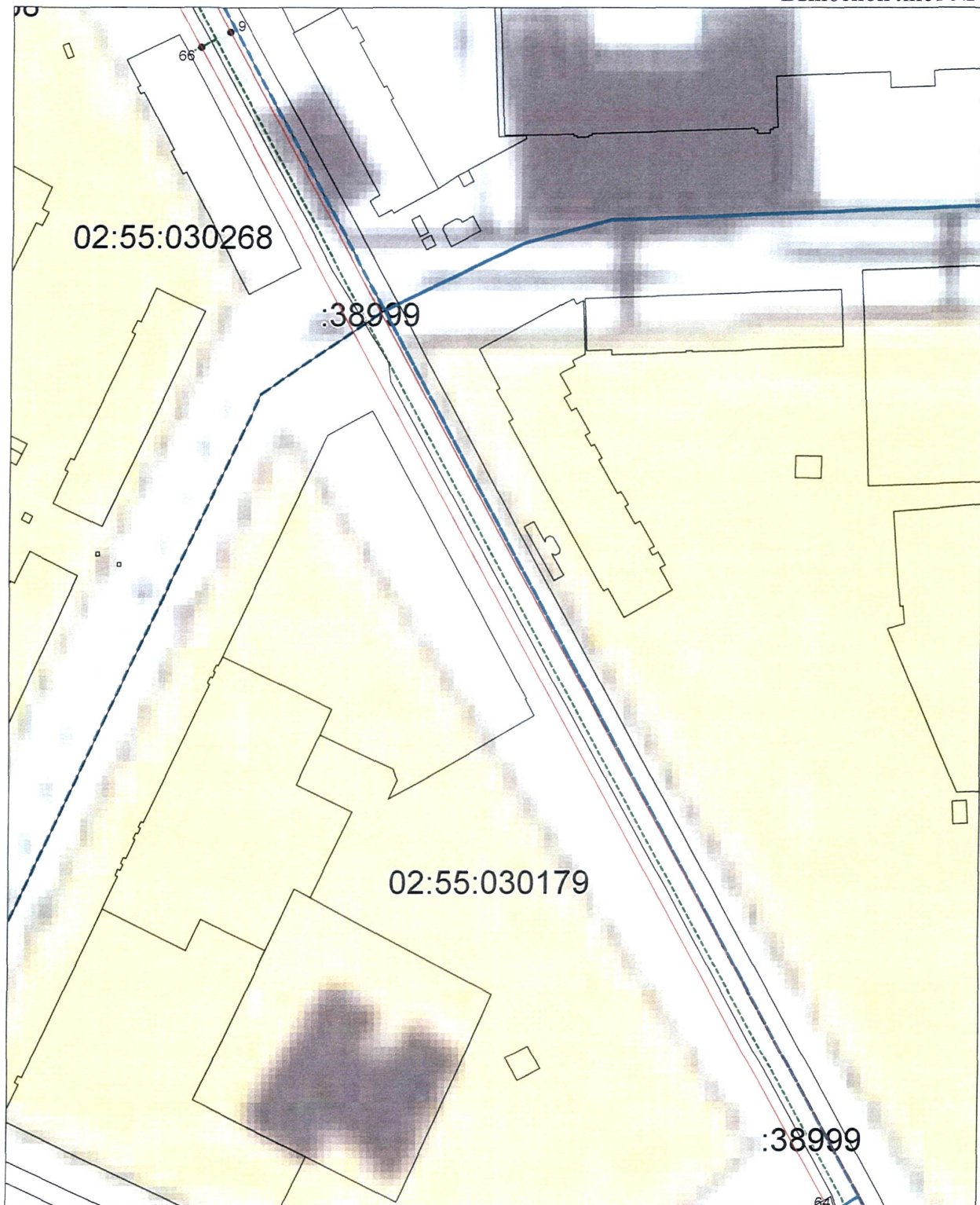
Основной лист

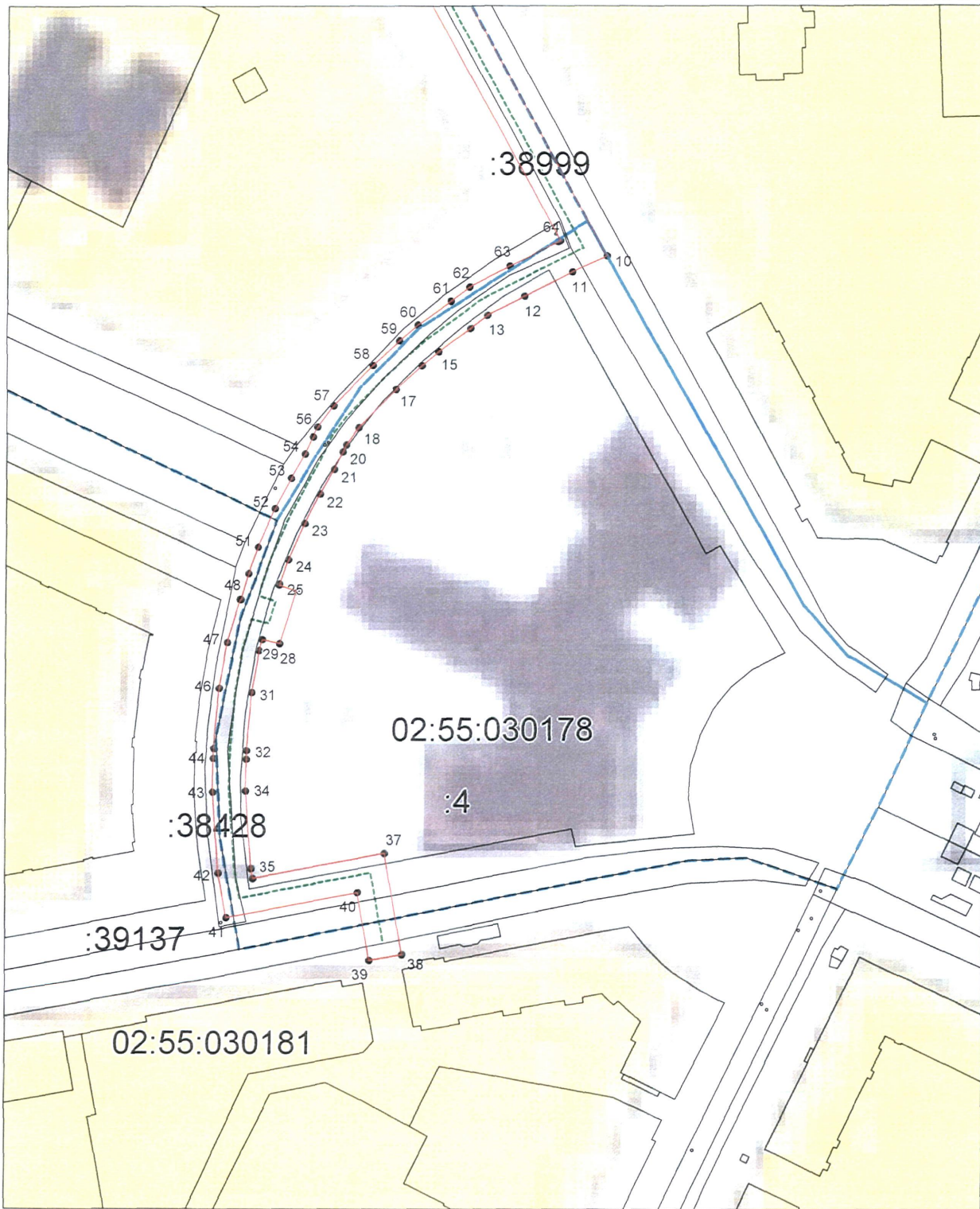


Условные обозначения:

-  - проектные границы публичного сервитута,
-  - граница кадастрового квартала по сведениям ЕГРН,
-  - местоположение инженерного сооружения,
-  - граница земельного участка по сведениям ЕГРН.







№ точки	Координаты публичного сервитута для размещения объекта тепловых сетей - ТМ-14, инв. 79300020, 79300021	
	X 2	Y 3
1	668887,58	1366345,83
2	668908,10	1366360,98
3	668902,38	1366368,20
4	668887,04	1366356,47
5	668832,69	1366387,12
6	668836,63	1366396,14
7	668838,23	1366399,80
8	668818,75	1366410,14
9	668705,60	1366471,39
10	668381,20	1366650,16
11	668376,94	1366640,88
12	668370,43	1366628,03
13	668365,29	1366618,02
14	668361,86	1366613,50
15	668355,67	1366604,89
16	668351,82	1366600,37
17	668345,44	1366593,43
18	668335,12	1366583,44
19	668330,56	1366580,00
20	668328,72	1366579,12
21	668323,98	1366576,85
22	668317,24	1366573,01
23	668309,39	1366568,86
24	668299,62	1366564,47
25	668293,12	1366562,04
26	668292,80	1366561,94
27	668291,14	1366566,66
28	668277,04	1366562,19
29	668278,20	1366557,44
30	668275,24	1366556,55
31	668263,82	1366554,56
32	668248,10	1366553,07
33	668245,78	1366552,98
34	668237,18	1366552,87
35	668216,27	1366554,43
36	668213,56	1366554,93
37	668220,38	1366590,67
38	668193,25	1366595,57
39	668191,65	1366586,71



№ точки	Координаты публичного сервитута для размещения объекта тепловых сетей - ТМ-14, инв. 79300020, 79300021	
	X	Y
1	2	3
40	668209,84	1366583,43
41	668203,02	1366547,71
42	668215,11	1366545,49
43	668236,90	1366543,87
44	668246,01	1366543,98
45	668248,70	1366544,09
46	668265,02	1366545,64
47	668277,32	1366547,77
48	668288,96	1366551,28
49	668288,91	1366551,47
50	668295,94	1366553,48
51	668303,04	1366556,15
52	668313,33	1366560,76
53	668321,58	1366565,12
54	668328,16	1366568,87
55	668332,61	1366571,00
56	668335,26	1366572,26
57	668340,98	1366576,59
58	668351,88	1366587,15
59	668358,56	1366594,40
60	668362,77	1366599,33
61	668369,10	1366608,16
62	668372,93	1366613,20
63	668378,45	1366623,95
64	668385,04	1366636,96
65	668385,34	1366637,60
66	668701,28	1366463,49
67	668814,48	1366402,22
68	668826,60	1366395,86
69	668821,19	1366383,27
1	668887,58	1366345,83

S=8109 кв. м.

Управляющий делами  
Администрации городского округа  
город Уфа Республики Башкортостан



А.М. Бакиева