



КАРАР

«23» сентябрь 2022й.

№ 1606

ПОСТАНОВЛЕНИЕ

«23» сентября 2022г.

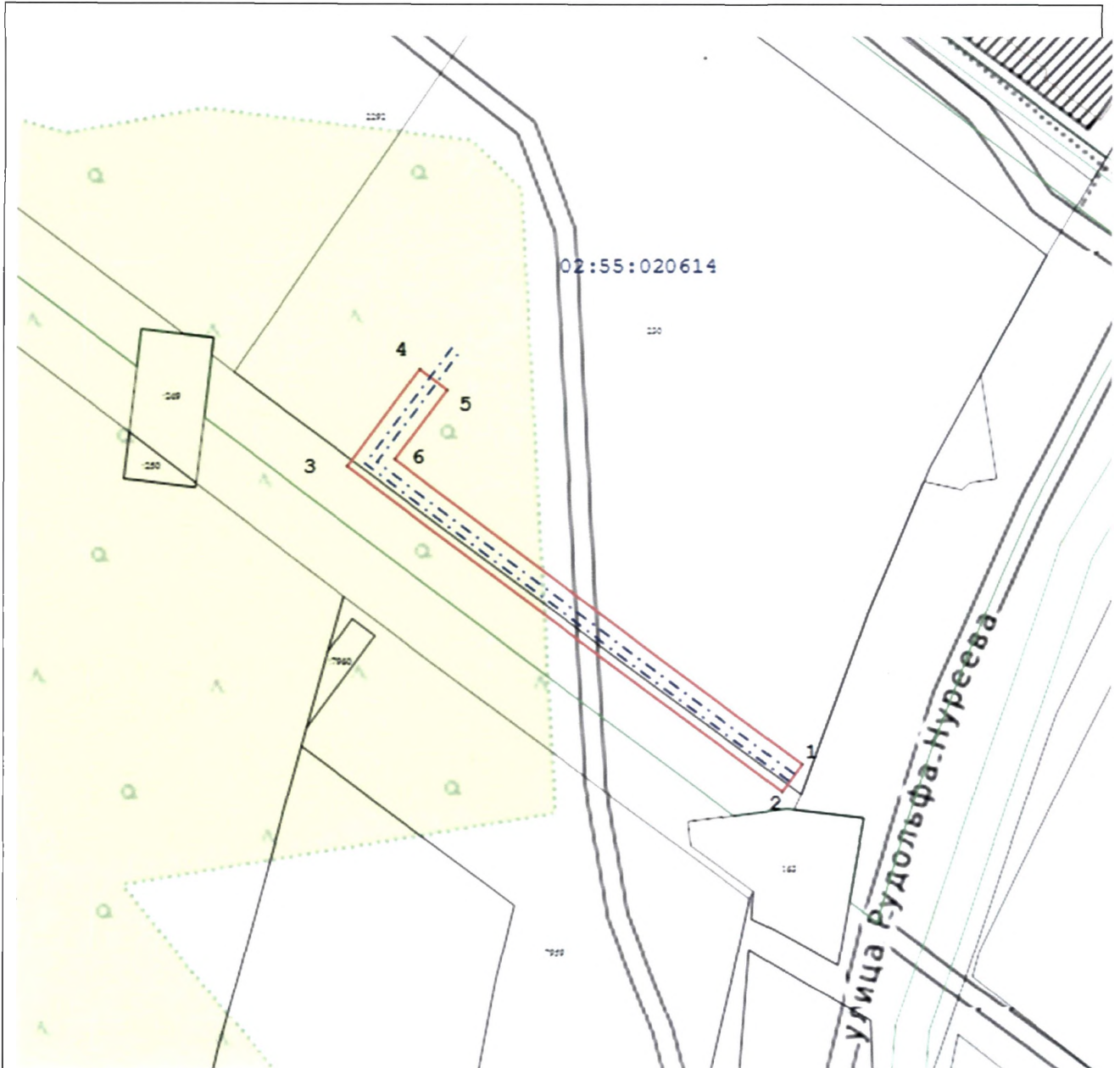
Об установлении публичного сервитута на земельный участок, находящийся на территории городского округа город Уфа Республики Башкортостан

Рассмотрев обращение Общества с ограниченной ответственностью «Башкирские распределительные тепловые сети» (вх. № 01-02-08836/11 от 02.08.2022г.), в соответствии с п. 1 ст. 39.37, п. 4 ст. 39.38 Земельного кодекса Российской Федерации,





ПОСТАНОВЛЯЮ:

1. Утвердить границы публичного сервитута в соответствии со схемой.
2. Установить публичный сервитут для строительства тепловых сетей ТМ-38 от УТ-1 до стен Центра спортивной борьбы, в соответствии со схемой расположения границ публичного сервитута площадью 1181 кв. м.
3. Установить публичный сервитут сроком на 10 лет.
4. Обществу с ограниченной ответственностью «Башкирские распределительные сети» привести земельный участок в состояние, пригодное для его использования, в сроки и порядке, предусмотренном пунктом 8 статьи 39.50 Земельного Кодекса Российской Федерации.
5. Управлению земельных и имущественных отношений Администрации городского округа город Уфа Республики Башкортостан в срок не более чем пять рабочих дней со дня принятия настоящего постановления направить в филиал ФГБУ «Федеральная кадастровая палата Росреестра» по Республике Башкортостан настоящее постановление с приложением схемы расположения земельного участка, в том числе с использованием единой системы межведомственного электронного взаимодействия и подключаемых к ней региональных систем межведомственного электронного взаимодействия.
6. Информационно-аналитическому управлению - пресс - службе Администрации городского округа город Уфа Республики Башкортостан в

Схема к постановлению
 Администрации городского округа
 город Уфа Республики Башкортостан
 № 1606 от « 23 » 09. 2022г.



Масштаб 1:8 000

	Используемые условные знаки и обозначения:
	- граница существующего земельного участка в кадастре квартале;
	- номер существующего земельного участка в кадастровом квартале;
	- границы публичного сервитута;
	- граница кадастрового квартала

№ точки	Координаты публичного сервитута для строительства тепловых сетей ТМ-38 от УТ-1 до стен Центра спортивной борьбы	
	X	Y
1	2	3
1	661 805,56	1 364 259,25
2	661 799,13	1 364 254,49
3	661 874,95	1 364 152,28
4	661 897,60	1 364 169,35
5	661 892,78	1 364 175,74
6	661 876,58	1 364 163,53
1	661 805,56	1 364 259,25

S= 1181 кв.м.