

## ОПИСАНИЕ МЕСТОПОЛОЖЕНИЯ ГРАНИЦ

*Публичный сервитут в целях строительства и эксплуатации объекта: «Водовод от района «Затон» до ВНС «Дема», расположенный в Ленинском и Демском районах ГО г. Уфа РБ и МР Уфимский район РБ»; «Самотечный трубопровод от КНС «Дагестанская» до КНС «Дема – Главная» и напорный канализационный коллектор от КНС «Дема – Главная» до КНС «Затон Восточный»*

(наименование объекта, местоположение границ которого описано (далее - объект)

### Раздел 1

Сведения об объекте		
№ п/п	Характеристики объекта	Описание характеристик
1	2	3
1	Местоположение объекта	Республика Башкортостан
2	Площадь объекта ± величина погрешности определения площади ( $P \pm \Delta P$ )	402 643 м <sup>2</sup> ± 222
3	Иные характеристики объекта	Вид объекта реестра границ: Зона с особыми условиями использования территории Содержание ограничений использования объектов недвижимости в пределах зоны или территории: Публичный сервитут в целях строительства и эксплуатации объекта: «Водовод от района «Затон» до ВНС «Дема», расположенный в Ленинском и Демском районах ГО г. Уфа РБ и МР Уфимский район РБ»; «Самотечный трубопровод от КНС «Дагестанская» до КНС «Дема – Главная» и напорный канализационный коллектор от КНС «Дема – Главная» до КНС «Затон Восточный». Срок публичного сервитута - 49 лет. Публичный сервитут установлен в пользу ООО «Водхоз+» Почтовый адрес: 450005, Республика Башкортостан. г. Уфа, ул. 50-летия Октября, д. 11/2.

**Раздел 2**

**Сведения о местоположении границ объекта**

<b>1. Система координат</b> МСК-02, зона 1					
<b>2. Сведения о характерных точках границ объекта</b>					
Обозначение характерных точек границ	Координаты, м		Метод определения координат характерной точки	Средняя квадратическая погрешность положения характерной точки (M <sub>t</sub> ), м	Описание обозначения точки на местности (при наличии)
	X	Y			
1	2	3	4	5	6
1	655 856,09	1 351 688,88	Аналитический метод	0,10	Нет закрепления
2	655 847,90	1 351 681,54		0,10	
3	655 858,80	1 351 669,22		0,10	
4	655 865,15	1 351 662,30		0,10	
5	655 864,42	1 351 661,63		0,10	
6	655 881,93	1 351 642,11		0,10	
7	655 908,08	1 351 635,24		0,10	
8	655 869,61	1 351 481,98		0,10	
9	655 864,42	1 351 464,61		0,10	
10	655 845,21	1 351 391,95		0,10	
11	655 835,93	1 351 373,18		0,10	
12	655 829,81	1 351 353,79		0,10	
13	655 827,57	1 351 343,92		0,10	
14	655 818,90	1 351 305,73		0,10	
15	655 848,35	1 351 298,10		0,10	
16	655 842,07	1 351 268,85		0,10	
17	655 870,94	1 351 261,60		0,10	
18	655 910,87	1 351 251,93		0,10	
19	655 947,53	1 351 242,92		0,10	
20	656 018,76	1 351 225,84		0,10	
21	656 106,42	1 351 204,34		0,10	
22	656 125,22	1 351 201,17		0,10	
23	656 159,42	1 351 191,34		0,10	
24	656 166,15	1 351 219,00		0,10	
25	656 178,46	1 351 215,82		0,10	
26	656 218,05	1 351 202,38		0,10	
27	656 278,89	1 351 188,27		0,10	
28	656 250,72	1 351 057,04		0,10	
29	656 221,46	1 350 935,44		0,10	
30	656 221,66	1 350 923,53		0,10	
31	656 210,50	1 350 873,88		0,10	
32	656 189,51	1 350 780,90		0,10	
33	656 182,73	1 350 711,98		0,10	
34	656 175,69	1 350 675,38		0,10	
35	656 144,98	1 350 676,73		0,10	
36	656 124,08	1 350 587,98		0,10	
37	656 128,73	1 350 482,35		0,10	
38	656 133,17	1 350 420,63		0,10	
39	656 137,59	1 350 342,62		0,10	
40	656 140,80	1 350 314,28		0,10	
41	656 144,39	1 350 292,84		0,10	
42	656 164,02	1 350 270,38		0,10	
43	656 206,46	1 350 224,15		0,10	
44	656 260,67	1 350 197,20		0,10	
45	656 285,35	1 350 186,77		0,10	
46	656 389,00	1 350 135,94		0,10	

**Раздел 2**

<b>Сведения о местоположении границ объекта</b>					
<b>1</b>	<b>2</b>	<b>3</b>	<b>4</b>	<b>5</b>	<b>6</b>
47	656 421,09	1 350 125,11	Аналитический метод	0,10	Нет закрепления
48	656 437,16	1 350 120,00		0,10	
49	656 440,96	1 350 115,22		0,10	
50	656 441,74	1 350 114,48		0,10	
51	656 442,70	1 350 114,00		0,10	
52	656 574,35	1 350 068,83		0,10	
53	656 621,79	1 350 049,84		0,10	
54	656 703,25	1 350 012,68		0,10	
55	656 704,15	1 350 012,42		0,10	
56	656 767,65	1 350 008,89		0,10	
57	656 908,41	1 350 000,92		0,10	
58	657 037,75	1 349 991,24		0,10	
59	657 169,57	1 349 965,99		0,10	
60	657 251,24	1 349 949,58		0,10	
61	657 341,06	1 349 931,26		0,10	
62	657 512,63	1 349 891,38		0,10	
63	657 739,82	1 349 837,59		0,10	
64	657 865,43	1 349 809,40		0,10	
65	658 027,79	1 349 776,54		0,10	
66	658 126,19	1 349 752,76		0,10	
67	658 344,60	1 349 701,15		0,10	
68	658 605,53	1 349 647,94		0,10	
69	658 620,18	1 349 703,33		0,10	
70	658 662,62	1 349 691,98		0,10	
71	658 662,62	1 349 692,18		0,10	
72	658 663,62	1 349 692,17		0,10	
73	658 663,62	1 349 691,71		0,10	
74	658 691,95	1 349 684,13		0,10	
75	658 692,97	1 349 683,71		0,10	
76	658 692,97	1 349 684,00		0,10	
77	658 693,97	1 349 683,99		0,10	
78	658 693,96	1 349 683,30		0,10	
79	658 715,46	1 349 674,50		0,10	
80	658 755,97	1 349 681,63		0,10	
81	658 896,82	1 349 642,39		0,10	
82	658 945,68	1 349 627,21		0,10	
83	658 949,44	1 349 614,15		0,10	
84	659 067,25	1 349 566,47		0,10	
85	659 156,77	1 349 507,04		0,10	
86	659 166,90	1 349 508,43		0,10	
87	659 274,46	1 349 426,86		0,10	
88	659 254,09	1 349 400,10		0,10	
89	659 335,92	1 349 341,77		0,10	
90	659 474,65	1 349 249,04		0,10	
91	659 593,30	1 349 188,93		0,10	
92	659 659,46	1 349 163,35		0,10	
93	659 747,17	1 349 160,53		0,10	
94	659 835,08	1 349 169,37		0,10	
95	660 024,04	1 349 190,72		0,10	
96	660 199,10	1 349 208,36		0,10	
97	660 355,95	1 349 231,59		0,10	
98	660 396,26	1 349 239,66		0,10	
99	660 421,59	1 349 245,66		0,10	
100	660 486,33	1 349 125,69		0,10	
101	660 522,42	1 349 119,96		0,10	

**Раздел 2**

<b>Сведения о местоположении границ объекта</b>					
<b>1</b>	<b>2</b>	<b>3</b>	<b>4</b>	<b>5</b>	<b>6</b>
102	660 658,79	1 349 133,63	Аналитический метод	0,10	Нет закрепления
103	660 692,47	1 349 166,97		0,10	
104	660 720,31	1 349 288,49		0,10	
105	660 717,72	1 349 331,90		0,10	
106	660 836,69	1 349 377,70		0,10	
107	660 893,10	1 349 398,05		0,10	
108	660 943,77	1 349 419,14		0,10	
109	661 041,42	1 349 460,45		0,10	
110	661 175,47	1 349 528,58		0,10	
111	661 285,80	1 349 586,45		0,10	
112	661 308,00	1 349 596,37		0,10	
113	661 416,04	1 349 652,75		0,10	
114	661 501,28	1 349 697,06		0,10	
115	661 903,48	1 349 903,08		0,10	
116	661 970,33	1 349 937,32		0,10	
117	661 956,85	1 349 963,91		0,10	
118	662 376,31	1 350 175,56		0,10	
119	662 493,32	1 350 237,26		0,10	
120	662 572,26	1 350 277,27		0,10	
121	662 669,62	1 350 326,59		0,10	
122	662 805,35	1 350 397,27		0,10	
123	662 873,13	1 350 426,48		0,10	
124	663 036,58	1 350 491,79		0,10	
125	663 211,62	1 350 561,01		0,10	
126	663 300,27	1 350 590,30		0,10	
127	663 424,48	1 350 641,70		0,10	
128	663 636,45	1 350 722,05		0,10	
129	663 691,08	1 350 749,42		0,10	
130	663 730,31	1 350 777,20		0,10	
131	663 730,85	1 350 777,59		0,10	
132	663 731,28	1 350 778,10		0,10	
133	663 769,63	1 350 824,59		0,10	
134	663 782,86	1 350 838,46		0,10	
135	663 804,74	1 350 881,38		0,10	
136	663 820,58	1 350 929,90		0,10	
137	663 820,39	1 350 951,46		0,10	
138	663 848,09	1 351 064,10	0,10		
139	663 858,19	1 351 110,55	0,10		
140	663 886,01	1 351 234,47	0,10		
141	663 906,84	1 351 318,45	0,10		
142	663 934,93	1 351 311,62	0,10		
143	663 961,14	1 351 398,28	0,10		
144	663 965,48	1 351 436,85	0,10		
145	663 987,23	1 351 517,67	0,10		
146	664 036,10	1 351 617,88	0,10		
147	664 045,85	1 351 632,79	0,10		
148	664 044,60	1 351 633,59	0,10		
149	664 047,93	1 351 638,80	0,10		
150	664 049,23	1 351 637,96	0,10		
151	664 067,05	1 351 665,20	0,10		
152	664 097,82	1 351 691,58	0,10		
153	664 137,94	1 351 735,94	0,10		
154	664 189,59	1 351 775,83	0,10		
155	664 226,31	1 351 816,06	0,10		
156	664 414,52	1 351 963,52	0,10		

**Раздел 2**

<b>Сведения о местоположении границ объекта</b>					
<b>1</b>	<b>2</b>	<b>3</b>	<b>4</b>	<b>5</b>	<b>6</b>
157	664 451,57	1 351 995,55	Аналитический метод	0,10	Нет закрепления
158	664 474,22	1 352 009,59		0,10	
159	664 511,15	1 352 052,26		0,10	
160	664 489,67	1 352 083,30		0,10	
161	664 522,02	1 352 122,33		0,10	
162	664 544,40	1 352 140,22		0,10	
163	664 562,28	1 352 146,62		0,10	
164	664 612,48	1 352 113,31		0,10	
165	664 690,16	1 352 104,33		0,10	
166	664 702,76	1 352 095,52		0,10	
167	664 760,99	1 352 089,95		0,10	
168	664 790,19	1 352 086,44		0,10	
169	664 854,22	1 352 078,76		0,10	
170	664 889,51	1 352 074,52		0,10	
171	664 966,09	1 352 067,03		0,10	
172	664 977,54	1 352 051,56		0,10	
173	665 085,29	1 352 051,76		0,10	
174	665 135,16	1 352 055,77		0,10	
175	665 140,07	1 352 079,74		0,10	
176	665 187,11	1 352 083,94		0,10	
177	665 260,36	1 352 146,29		0,10	
178	665 281,72	1 352 175,87		0,10	
179	665 303,21	1 352 206,25		0,10	
180	665 322,76	1 352 236,38		0,10	
181	665 350,25	1 352 300,19		0,10	
182	665 371,47	1 352 358,56		0,10	
183	665 385,09	1 352 396,26		0,10	
184	665 432,57	1 352 538,83		0,10	
185	665 491,83	1 352 698,07		0,10	
186	665 501,87	1 352 699,66		0,10	
187	665 511,19	1 352 723,94		0,10	
188	665 504,52	1 352 732,25		0,10	
189	665 515,08	1 352 760,52		0,10	
190	665 547,93	1 352 843,51		0,10	
191	665 592,37	1 352 952,60		0,10	
192	665 631,58	1 353 053,00	0,10		
193	665 648,80	1 353 099,44	0,10		
194	665 670,08	1 353 153,14	0,10		
195	665 679,23	1 353 154,67	0,10		
196	665 690,80	1 353 187,33	0,10		
197	665 690,61	1 353 187,40	0,10		
198	665 690,97	1 353 188,33	0,10		
199	665 691,13	1 353 188,27	0,10		
200	665 692,98	1 353 193,48	0,10		
201	665 687,54	1 353 199,80	0,10		
202	665 733,48	1 353 322,58	0,10		
203	665 651,66	1 353 358,78	0,10		
204	665 650,52	1 353 443,35	0,10		
205	665 651,46	1 353 561,66	0,10		
206	665 654,12	1 353 610,18	0,10		
207	665 642,35	1 353 774,18	0,10		
208	665 496,77	1 353 956,29	0,10		
209	665 489,37	1 353 971,95	0,10		
210	665 462,03	1 354 007,27	0,10		
211	665 452,54	1 353 999,93	0,10		

**Раздел 2**

<b>Сведения о местоположении границ объекта</b>					
<b>1</b>	<b>2</b>	<b>3</b>	<b>4</b>	<b>5</b>	<b>6</b>
212	665 479,08	1 353 965,64	Аналитический метод	0,10	Нет закрепления
213	665 486,53	1 353 949,89		0,10	
214	665 630,64	1 353 769,70		0,10	
215	665 642,09	1 353 610,08		0,10	
216	665 639,47	1 353 562,04		0,10	
217	665 638,52	1 353 443,31		0,10	
218	665 639,77	1 353 350,92		0,10	
219	665 718,28	1 353 316,19		0,10	
220	665 673,81	1 353 197,35		0,10	
221	665 679,34	1 353 190,92		0,10	
222	665 670,28	1 353 165,34		0,10	
223	665 661,41	1 353 163,85		0,10	
224	665 637,60	1 353 103,73		0,10	
225	665 620,36	1 353 057,27		0,10	
226	665 581,23	1 352 957,04		0,10	
227	665 536,79	1 352 847,99		0,10	
228	665 503,88	1 352 764,83		0,10	
229	665 490,98	1 352 729,96		0,10	
230	665 497,52	1 352 721,80		0,10	
231	665 493,15	1 352 710,42		0,10	
232	665 483,03	1 352 708,82		0,10	
233	665 421,25	1 352 542,82		0,10	
234	665 373,76	1 352 400,19		0,10	
235	665 360,19	1 352 362,65		0,10	
236	665 339,09	1 352 304,62		0,10	
237	665 312,14	1 352 242,06		0,10	
238	665 293,27	1 352 212,99		0,10	
239	665 271,96	1 352 182,85		0,10	
240	665 251,48	1 352 154,49		0,10	
241	665 183,20	1 352 096,36		0,10	
242	665 129,39	1 352 091,19		0,10	
243	665 125,02	1 352 067,72		0,10	
244	665 085,59	1 352 064,99		0,10	
245	665 018,46	1 352 063,90		0,10	
246	664 983,46	1 352 063,64		0,10	
247	664 972,85	1 352 078,16		0,10	
248	664 890,79	1 352 086,45		0,10	
249	664 855,65	1 352 090,67		0,10	
250	664 791,62	1 352 098,35		0,10	
251	664 778,31	1 352 099,82		0,10	
252	664 762,29	1 352 101,88		0,10	
253	664 707,04	1 352 107,17		0,10	
254	664 694,55	1 352 115,90		0,10	
255	664 616,72	1 352 124,90		0,10	
256	664 563,96	1 352 159,91		0,10	
257	664 538,48	1 352 150,85		0,10	
258	664 513,56	1 352 130,91	0,10		
259	664 475,24	1 352 084,67	0,10		
260	664 475,69	1 352 083,92	0,10		
261	664 476,69	1 352 082,18	0,10		
262	664 476,10	1 352 081,84	0,10		
263	664 496,01	1 352 053,08	0,10		
264	664 466,35	1 352 018,82	0,10		
265	664 444,44	1 352 005,24	0,10		
266	664 406,90	1 351 972,77	0,10		

**Раздел 2**

<b>Сведения о местоположении границ объекта</b>					
<b>1</b>	<b>2</b>	<b>3</b>	<b>4</b>	<b>5</b>	<b>6</b>
267	664 218,13	1 351 824,89	Аналитический метод	0,10	Нет закрепления
268	664 181,44	1 351 784,68		0,10	
269	664 129,76	1 351 744,77		0,10	
270	664 089,44	1 351 700,19		0,10	
271	664 057,95	1 351 673,20		0,10	
272	664 025,65	1 351 623,81		0,10	
273	663 975,95	1 351 521,90		0,10	
274	663 953,71	1 351 439,28		0,10	
275	663 949,36	1 351 400,74		0,10	
276	663 926,74	1 351 325,95		0,10	
277	663 902,57	1 351 331,82		0,10	
278	663 897,58	1 351 330,91		0,10	
279	663 873,05	1 351 231,99		0,10	
280	663 855,10	1 351 151,72		0,10	
281	663 852,47	1 351 133,18		0,10	
282	663 853,37	1 351 133,20		0,10	
283	663 850,80	1 351 115,01		0,10	
284	663 847,79	1 351 103,13		0,10	
285	663 844,42	1 351 103,91		0,10	
286	663 836,41	1 351 066,80		0,10	
287	663 828,21	1 351 033,50		0,10	
288	663 829,12	1 351 030,33		0,10	
289	663 827,50	1 351 023,41		0,10	
290	663 821,71	1 351 001,40		0,10	
291	663 820,19	1 351 000,86		0,10	
292	663 808,38	1 350 952,86		0,10	
293	663 808,57	1 350 931,75		0,10	
294	663 793,63	1 350 885,99		0,10	
295	663 772,97	1 350 845,46		0,10	
296	663 760,65	1 350 832,54		0,10	
297	663 722,83	1 350 786,61		0,10	
298	663 684,89	1 350 759,74		0,10	
299	663 631,61	1 350 733,05		0,10	
300	663 520,44	1 350 690,28		0,10	
301	663 419,99	1 350 652,89		0,10	
302	663 296,09	1 350 601,56		0,10	
303	663 207,53	1 350 572,30		0,10	
304	663 032,14	1 350 502,94		0,10	
305	662 868,53	1 350 437,57		0,10	
306	662 800,19	1 350 408,11		0,10	
307	662 664,14	1 350 337,26		0,10	
308	662 566,83	1 350 287,97	0,10		
309	662 487,81	1 350 247,92	0,10		
310	662 370,82	1 350 186,23	0,10		
311	662 162,52	1 350 081,59	0,10		
312	661 940,72	1 349 969,19	0,10		
313	661 954,22	1 349 942,55	0,10		
314	661 508,49	1 349 714,24	0,10		
315	661 410,49	1 349 663,39	0,10		
316	661 304,27	1 349 607,96	0,10		
317	661 280,50	1 349 597,22	0,10		
318	661 205,92	1 349 558,10	0,10		
319	661 178,29	1 349 612,10	0,10		
320	661 167,61	1 349 606,64	0,10		
321	661 195,30	1 349 552,53	0,10		

**Раздел 2**

<b>Сведения о местоположении границ объекта</b>					
<b>1</b>	<b>2</b>	<b>3</b>	<b>4</b>	<b>5</b>	<b>6</b>
322	661 169,97	1 349 539,24	Аналитический метод	0,10	Нет закрепления
323	661 036,36	1 349 471,34		0,10	
324	660 939,13	1 349 430,20		0,10	
325	660 888,75	1 349 409,24		0,10	
326	660 832,50	1 349 388,94		0,10	
327	660 705,22	1 349 339,94		0,10	
328	660 708,23	1 349 289,49		0,10	
329	660 681,55	1 349 173,04		0,10	
330	660 653,37	1 349 145,15		0,10	
331	660 522,77	1 349 132,05		0,10	
332	660 494,07	1 349 136,61		0,10	
333	660 427,77	1 349 259,46		0,10	
334	660 393,70	1 349 251,38		0,10	
335	660 353,90	1 349 243,41		0,10	
336	660 197,62	1 349 220,27		0,10	
337	660 022,77	1 349 202,65		0,10	
338	659 833,81	1 349 181,30		0,10	
339	659 746,76	1 349 172,55		0,10	
340	659 661,88	1 349 175,28		0,10	
341	659 598,18	1 349 199,91		0,10	
342	659 480,71	1 349 259,42		0,10	
343	659 342,73	1 349 351,65		0,10	
344	659 271,14	1 349 402,69		0,10	
345	659 291,29	1 349 429,16		0,10	
346	659 170,20	1 349 520,99		0,10	
347	659 159,64	1 349 519,55		0,10	
348	659 072,88	1 349 577,14		0,10	
349	658 959,35	1 349 623,08		0,10	
350	658 955,42	1 349 636,74		0,10	
351	658 900,21	1 349 653,90		0,10	
352	658 756,57	1 349 693,92		0,10	
353	658 737,37	1 349 687,84		0,10	
354	658 716,82	1 349 686,93		0,10	
355	658 695,87	1 349 695,50		0,10	
356	658 611,63	1 349 718,04		0,10	
357	658 601,98	1 349 681,45		0,10	
358	658 603,32	1 349 680,86		0,10	
359	658 602,41	1 349 678,82		0,10	
360	658 601,40	1 349 679,27		0,10	
361	658 596,82	1 349 661,93		0,10	
362	658 340,19	1 349 714,14		0,10	
363	658 129,10	1 349 764,59		0,10	
364	658 030,66	1 349 788,38		0,10	
365	657 868,28	1 349 821,24		0,10	
366	657 742,70	1 349 849,43		0,10	
367	657 515,52	1 349 903,22		0,10	
368	657 343,92	1 349 943,10	0,10		
369	657 254,07	1 349 961,42	0,10		
370	657 172,38	1 349 977,84	0,10		
371	657 040,45	1 350 003,12	0,10		
372	656 910,98	1 350 012,81	0,10		
373	656 770,20	1 350 020,77	0,10		
374	656 706,70	1 350 024,30	0,10		
375	656 626,52	1 350 060,88	0,10		
376	656 577,48	1 350 080,59	0,10		



**Раздел 2**

<b>Сведения о местоположении границ объекта</b>					
<b>1</b>	<b>2</b>	<b>3</b>	<b>4</b>	<b>5</b>	<b>6</b>
377	656 448,86	1 350 124,57	Аналитический метод	0,10	Нет закрепления
378	656 441,33	1 350 134,05		0,10	
379	656 383,94	1 350 152,13		0,10	
380	656 290,37	1 350 198,06		0,10	
381	656 265,60	1 350 208,47		0,10	
382	656 213,79	1 350 233,92		0,10	
383	656 172,96	1 350 278,39		0,10	
384	656 155,66	1 350 298,18		0,10	
385	656 152,68	1 350 315,95		0,10	
386	656 149,56	1 350 343,64		0,10	
387	656 145,15	1 350 421,41		0,10	
388	656 140,76	1 350 482,27		0,10	
389	656 136,14	1 350 586,85		0,10	
390	656 154,38	1 350 664,31		0,10	
391	656 185,52	1 350 662,94		0,10	
392	656 194,63	1 350 710,26		0,10	
393	656 201,37	1 350 778,99		0,10	
394	656 222,21	1 350 871,25		0,10	
395	656 233,68	1 350 922,27		0,10	
396	656 233,47	1 350 934,12		0,10	
397	656 262,44	1 351 054,46		0,10	
398	656 293,28	1 351 197,27		0,10	
399	656 221,36	1 351 213,93		0,10	
400	656 181,89	1 351 227,32		0,10	
401	656 157,37	1 351 233,66		0,10	
402	656 150,72	1 351 206,32		0,10	
403	656 127,88	1 351 212,88		0,10	
404	656 108,86	1 351 216,10		0,10	
405	656 021,58	1 351 237,51		0,10	
406	655 950,36	1 351 254,58		0,10	
407	655 913,71	1 351 263,59		0,10	
408	655 873,81	1 351 273,25		0,10	
409	655 856,24	1 351 277,67		0,10	
410	655 862,50	1 351 306,83		0,10	
411	655 833,18	1 351 314,43		0,10	
412	655 841,41	1 351 350,65		0,10	
413	655 847,09	1 351 368,68		0,10	
414	655 856,43	1 351 387,44		0,10	
415	655 875,98	1 351 461,36		0,10	
416	655 881,19	1 351 478,80	0,10		
417	655 922,61	1 351 643,83	0,10		
418	655 888,47	1 351 652,79	0,10		
1	655 856,09	1 351 688,88	0,10		
419	655 796,17	1 351 957,97	Аналитический метод	0,10	Нет закрепления
420	655 803,23	1 351 950,87		0,10	
421	655 814,51	1 351 962,02		0,10	
422	655 824,46	1 351 969,69		0,10	
423	655 863,46	1 351 935,79		0,10	
424	655 847,52	1 351 916,50		0,10	
425	655 855,23	1 351 910,14		0,10	
426	655 871,12	1 351 929,36		0,10	
427	655 900,87	1 351 905,20		0,10	
428	655 883,31	1 351 885,83		0,10	
429	655 890,79	1 351 879,18		0,10	

**Раздел 2**

<b>Сведения о местоположении границ объекта</b>					
<b>1</b>	<b>2</b>	<b>3</b>	<b>4</b>	<b>5</b>	<b>6</b>
430	655 912,19	1 351 902,82	Аналитический метод	0,10	Нет закрепления
431	655 917,86	1 351 909,20		0,10	
432	655 952,55	1 351 880,83		0,10	
433	655 970,00	1 351 836,22		0,10	
434	655 995,72	1 351 821,36		0,10	
435	656 010,69	1 351 816,64		0,10	
436	656 004,12	1 351 795,02		0,10	
437	656 013,71	1 351 792,19		0,10	
438	656 020,38	1 351 814,13		0,10	
439	656 064,89	1 351 805,06		0,10	
440	656 060,38	1 351 785,69		0,10	
441	656 070,08	1 351 783,24		0,10	
442	656 074,62	1 351 802,73		0,10	
443	656 133,06	1 351 786,73		0,10	
444	656 202,67	1 351 766,50		0,10	
445	656 212,64	1 351 776,34		0,10	
446	656 294,55	1 351 757,76		0,10	
447	656 343,00	1 351 746,53		0,10	
448	656 401,78	1 351 730,42		0,10	
449	656 418,58	1 351 733,42		0,10	
450	656 439,84	1 351 723,65		0,10	
451	656 480,49	1 351 713,39		0,10	
452	656 479,70	1 351 709,67		0,10	
453	656 484,86	1 351 708,19		0,10	
454	656 480,15	1 351 691,39		0,10	
455	656 493,64	1 351 687,85		0,10	
456	656 499,52	1 351 708,64		0,10	
457	656 501,32	1 351 708,12		0,10	
458	656 503,62	1 351 716,09		0,10	
459	656 471,53	1 351 724,14		0,10	
460	656 472,61	1 351 725,69		0,10	
461	656 443,18	1 351 733,12		0,10	
462	656 419,91	1 351 743,82		0,10	
463	656 402,25	1 351 740,66		0,10	
464	656 345,65	1 351 756,18		0,10	
465	656 344,54	1 351 756,48		0,10	
466	656 343,42	1 351 756,74		0,10	
467	656 296,78	1 351 767,51		0,10	
468	656 209,51	1 351 787,31		0,10	
469	656 199,82	1 351 777,74		0,10	
470	656 138,16	1 351 795,62		0,10	
471	656 135,87	1 351 796,33		0,10	
472	656 072,09	1 351 813,80		0,10	
473	656 017,29	1 351 825,03		0,10	
474	655 999,78	1 351 830,57		0,10	
475	655 978,04	1 351 843,13		0,10	
476	655 960,91	1 351 886,91		0,10	
477	655 925,10	1 351 916,20		0,10	
478	655 928,26	1 351 918,91	0,10		
479	655 969,87	1 351 972,60	0,10		
480	655 973,07	1 351 970,12	0,10		
481	655 980,60	1 351 979,29	0,10		
482	655 972,30	1 351 985,93	0,10		
483	655 974,95	1 351 989,55	0,10		
484	655 981,60	1 351 991,29	0,10		

**Раздел 2**

<b>Сведения о местоположении границ объекта</b>					
<b>1</b>	<b>2</b>	<b>3</b>	<b>4</b>	<b>5</b>	<b>6</b>
485	655 979,64	1 351 998,80	Аналитический метод	0,10	Нет закрепления
486	655 963,36	1 351 976,54		0,10	
487	655 919,14	1 351 918,44		0,10	
488	655 915,51	1 351 921,61		0,10	
489	655 907,56	1 351 912,66		0,10	
490	655 874,39	1 351 939,58		0,10	
491	655 824,84	1 351 982,60		0,10	
492	655 807,92	1 351 969,57		0,10	
419	655 796,17	1 351 957,97		0,10	
493	656 583,06	1 351 729,15		Аналитический метод	
494	656 580,86	1 351 708,80	0,10		
495	656 681,63	1 351 675,42	0,10		
496	656 704,58	1 351 665,81	0,10		
497	656 752,92	1 351 639,10	0,10		
498	656 749,30	1 351 599,03	0,10		
499	657 154,42	1 351 399,35	0,10		
500	657 230,02	1 351 377,53	0,10		
501	657 628,24	1 351 358,51	0,10		
502	657 888,29	1 351 348,74	0,10		
503	658 054,40	1 351 351,47	0,10		
504	658 056,02	1 351 393,97	0,10		
505	658 079,39	1 352 008,20	0,10		
506	658 224,63	1 352 004,52	0,10		
507	658 229,84	1 352 249,71	0,10		
508	658 412,82	1 352 297,96	0,10		
509	658 452,53	1 352 713,81	0,10		
510	658 759,44	1 352 852,72	0,10		
511	658 765,18	1 352 857,37	0,10		
512	658 836,65	1 352 915,52	0,10		
513	658 842,49	1 352 919,97	0,10		
514	659 077,71	1 353 172,22	0,10		
515	659 094,23	1 353 186,53	0,10		
516	659 457,10	1 353 482,31	0,10		
517	659 593,26	1 353 622,88	0,10		
518	659 725,62	1 353 767,16	0,10		
519	659 887,14	1 354 016,55	0,10		
520	660 038,98	1 354 327,35	0,10		
521	660 049,65	1 354 418,72	0,10		
522	660 102,57	1 354 789,71	0,10		
523	660 339,24	1 354 784,43	0,10		
524	660 687,99	1 355 034,94	0,10		
525	660 663,07	1 355 115,23	0,10		
526	660 681,51	1 355 142,11	0,10		
527	660 874,54	1 355 207,89	0,10		
528	661 083,61	1 355 280,89	0,10		
529	661 399,55	1 355 388,72	0,10		
530	661 421,57	1 355 397,92	0,10		
531	661 414,55	1 355 415,96	0,10		
532	661 423,78	1 355 419,87	0,10		
533	661 590,86	1 355 719,46	0,10		
534	661 585,79	1 355 730,92	0,10		
535	661 665,39	1 355 873,96	0,10		
536	661 671,02	1 355 887,94	0,10		
537	661 676,04	1 355 898,85	0,10		

**Раздел 2**

<b>Сведения о местоположении границ объекта</b>					
<b>1</b>	<b>2</b>	<b>3</b>	<b>4</b>	<b>5</b>	<b>6</b>
538	661 680,93	1 355 913,03	Аналитический метод	0,10	Нет закрепления
539	661 640,59	1 355 928,19		0,10	
540	661 615,48	1 355 946,99		0,10	
541	661 364,05	1 356 215,52		0,10	
542	661 362,06	1 356 217,77		0,10	
543	661 357,86	1 356 222,33		0,10	
544	661 214,16	1 356 380,27		0,10	
545	661 239,90	1 356 561,50		0,10	
546	661 240,29	1 356 606,47		0,10	
547	661 234,24	1 356 656,90		0,10	
548	661 259,72	1 356 772,49		0,10	
549	661 280,20	1 356 802,81		0,10	
550	661 289,55	1 356 824,34		0,10	
551	661 301,41	1 356 851,49		0,10	
552	661 310,83	1 356 889,89		0,10	
553	661 316,35	1 356 891,42		0,10	
554	661 321,61	1 356 912,86		0,10	
555	661 368,06	1 357 106,21		0,10	
556	661 416,11	1 357 257,00		0,10	
557	661 370,54	1 357 354,75		0,10	
558	661 399,08	1 357 452,50		0,10	
559	661 490,70	1 357 641,94		0,10	
560	661 592,04	1 357 745,09		0,10	
561	661 554,31	1 357 917,42		0,10	
562	661 551,07	1 357 920,62		0,10	
563	661 553,49	1 357 921,15		0,10	
564	661 506,24	1 358 136,92		0,10	
565	661 909,16	1 358 225,18		0,10	
566	661 927,57	1 358 229,18		0,10	
567	661 923,28	1 358 248,72		0,10	
568	661 904,90	1 358 244,72		0,10	
569	661 482,43	1 358 152,18		0,10	
570	661 570,19	1 357 751,39		0,10	
571	661 474,13	1 357 653,60		0,10	
572	661 405,51	1 357 509,04		0,10	
573	661 406,94	1 357 508,02		0,10	
574	661 391,41	1 357 477,45		0,10	
575	661 387,70	1 357 471,52		0,10	
576	661 381,56	1 357 458,59		0,10	
577	661 377,27	1 357 448,90		0,10	
578	661 358,17	1 357 383,66		0,10	
579	661 355,63	1 357 375,00		0,10	
580	661 349,23	1 357 353,13	0,10		
581	661 394,68	1 357 255,63	0,10		
582	661 348,78	1 357 111,59	0,10		
583	661 347,84	1 357 107,64	0,10		
584	661 349,59	1 357 107,14	0,10		
585	661 346,09	1 357 089,21	0,10		
586	661 343,52	1 357 089,65	0,10		
587	661 302,18	1 356 917,58	0,10		
588	661 296,90	1 356 896,09	0,10		
589	661 300,88	1 356 891,34	0,10		
590	661 291,90	1 356 854,79	0,10		
591	661 280,38	1 356 828,33	0,10		
592	661 271,39	1 356 807,65	0,10		

**Раздел 2**

<b>Сведения о местоположении границ объекта</b>					
<b>1</b>	<b>2</b>	<b>3</b>	<b>4</b>	<b>5</b>	<b>6</b>
593	661 250,37	1 356 776,50	Аналитический метод	0,10	Нет закрепления
594	661 224,10	1 356 657,39		0,10	
595	661 230,29	1 356 605,91		0,10	
596	661 229,90	1 356 562,25		0,10	
597	661 203,59	1 356 377,02		0,10	
598	661 350,51	1 356 215,55		0,10	
599	661 608,78	1 355 939,51		0,10	
600	661 635,73	1 355 919,33		0,10	
601	661 668,31	1 355 907,09		0,10	
602	661 666,70	1 355 902,45		0,10	
603	661 656,40	1 355 878,37		0,10	
604	661 576,86	1 355 735,43		0,10	
605	661 564,98	1 355 734,65		0,10	
606	661 398,60	1 355 436,31		0,10	
607	661 391,86	1 355 419,12		0,10	
608	661 395,86	1 355 408,85		0,10	
609	661 392,46	1 355 407,43		0,10	
610	661 077,08	1 355 299,79		0,10	
611	660 868,02	1 355 226,79		0,10	
612	660 668,77	1 355 158,90		0,10	
613	660 641,10	1 355 118,55		0,10	
614	660 664,62	1 355 042,77		0,10	
615	660 333,00	1 354 804,57		0,10	
616	660 085,27	1 354 810,10		0,10	
617	660 029,81	1 354 421,29		0,10	
618	660 019,51	1 354 333,06		0,10	
619	659 869,70	1 354 026,42		0,10	
620	659 709,75	1 353 779,44		0,10	
621	659 578,71	1 353 636,60		0,10	
622	659 511,40	1 353 565,90		0,10	
623	659 464,90	1 353 518,60		0,10	
624	659 443,55	1 353 497,07		0,10	
625	659 378,00	1 353 443,00		0,10	
626	659 331,00	1 353 405,70		0,10	
627	659 081,37	1 353 201,84		0,10	
628	659 063,81	1 353 186,65		0,10	
629	658 829,02	1 352 934,85		0,10	
630	658 824,28	1 352 931,24		0,10	
631	658 752,57	1 352 872,89		0,10	
632	658 748,85	1 352 869,88		0,10	
633	658 433,72	1 352 727,25		0,10	
634	658 394,24	1 352 313,74		0,10	
635	658 210,17	1 352 265,21		0,10	
636	658 205,06	1 352 025,02		0,10	
637	658 060,16	1 352 028,69		0,10	
638	658 036,04	1 351 394,74		0,10	
639	658 035,14	1 351 371,16		0,10	
640	657 888,50	1 351 368,75	0,10		
641	657 629,09	1 351 378,50	0,10		
642	657 233,31	1 351 397,40	0,10		
643	657 161,67	1 351 418,07	0,10		
644	656 770,46	1 351 610,90	0,10		
645	656 774,02	1 351 650,30	0,10		
646	656 713,31	1 351 683,84	0,10		
647	656 688,65	1 351 694,16	0,10		

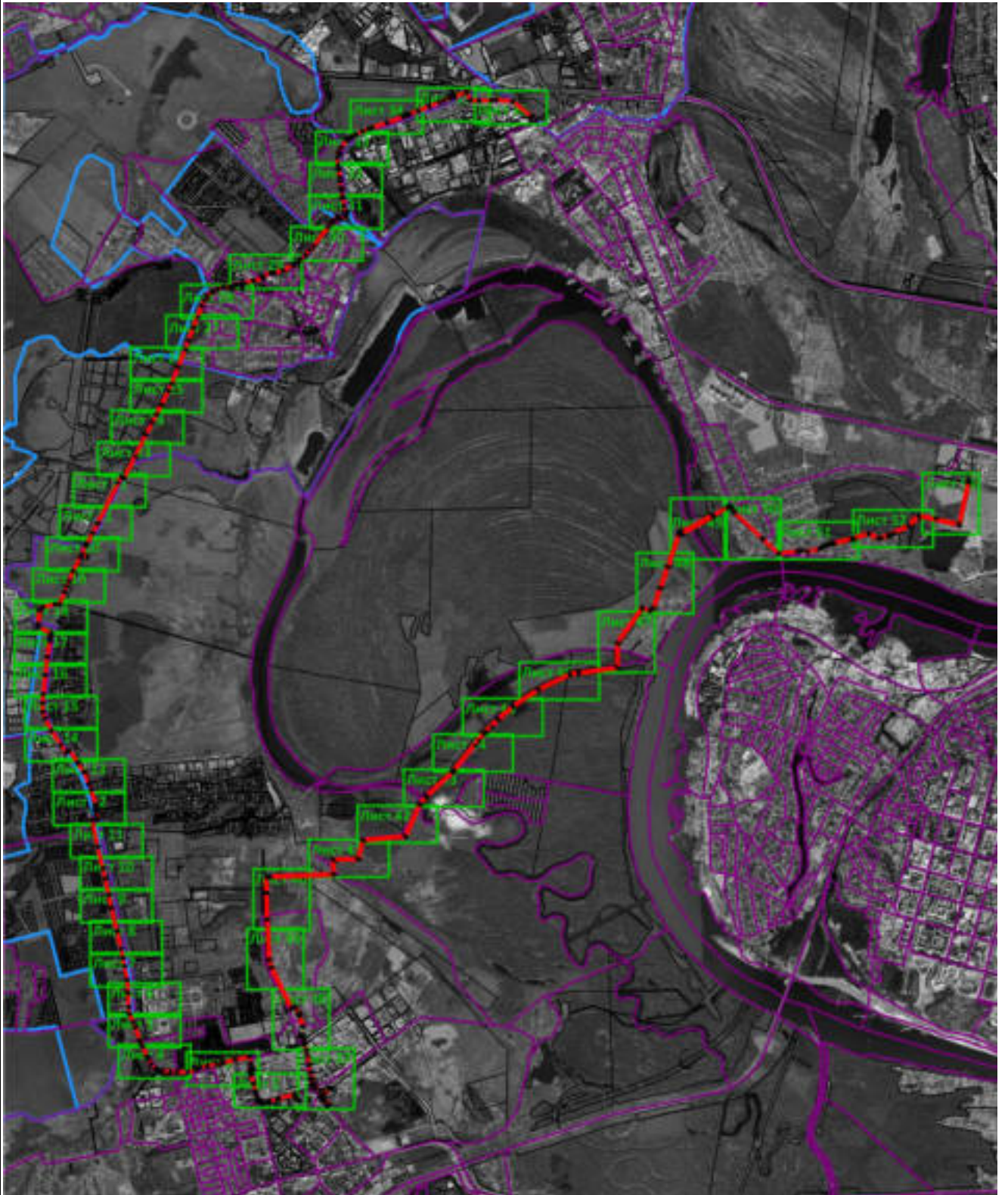
**Раздел 2**

<b>Сведения о местоположении границ объекта</b>					
<b>1</b>	<b>2</b>	<b>3</b>	<b>4</b>	<b>5</b>	<b>6</b>
493	656 583,06	1 351 729,15	Аналитический метод	0,10	Нет закрепления
<b>3. Сведения о характерных точках части (частей) границы объекта</b>					
<b>1</b>	<b>2</b>	<b>3</b>	<b>4</b>	<b>5</b>	<b>6</b>
—	—	—	—	—	—



Раздел 4

Схема расположения границ публичного сервитута



Масштаб 1:56 000

Подпись \_\_\_\_\_

Дата « \_\_\_\_\_ » \_\_\_\_\_ 20 \_\_\_\_ г.

Место для оттиска печати (при наличии) лица, составившего описание местоположения границ объекта





Раздел 4

Схема расположения границ публичного сервитута



Масштаб 1:2 700

Подпись \_\_\_\_\_ Дата « \_\_\_\_ » \_\_\_\_\_ 20 \_\_\_\_ г.

Место для оттиска печати (при наличии) лица, составившего описание местоположения границ объекта



Раздел 4

Схема расположения границ публичного сервитута



Масштаб 1:2 700

Подпись  \_\_\_\_\_ Дата « \_\_\_\_ » \_\_\_\_\_ 20 \_\_\_\_ г.

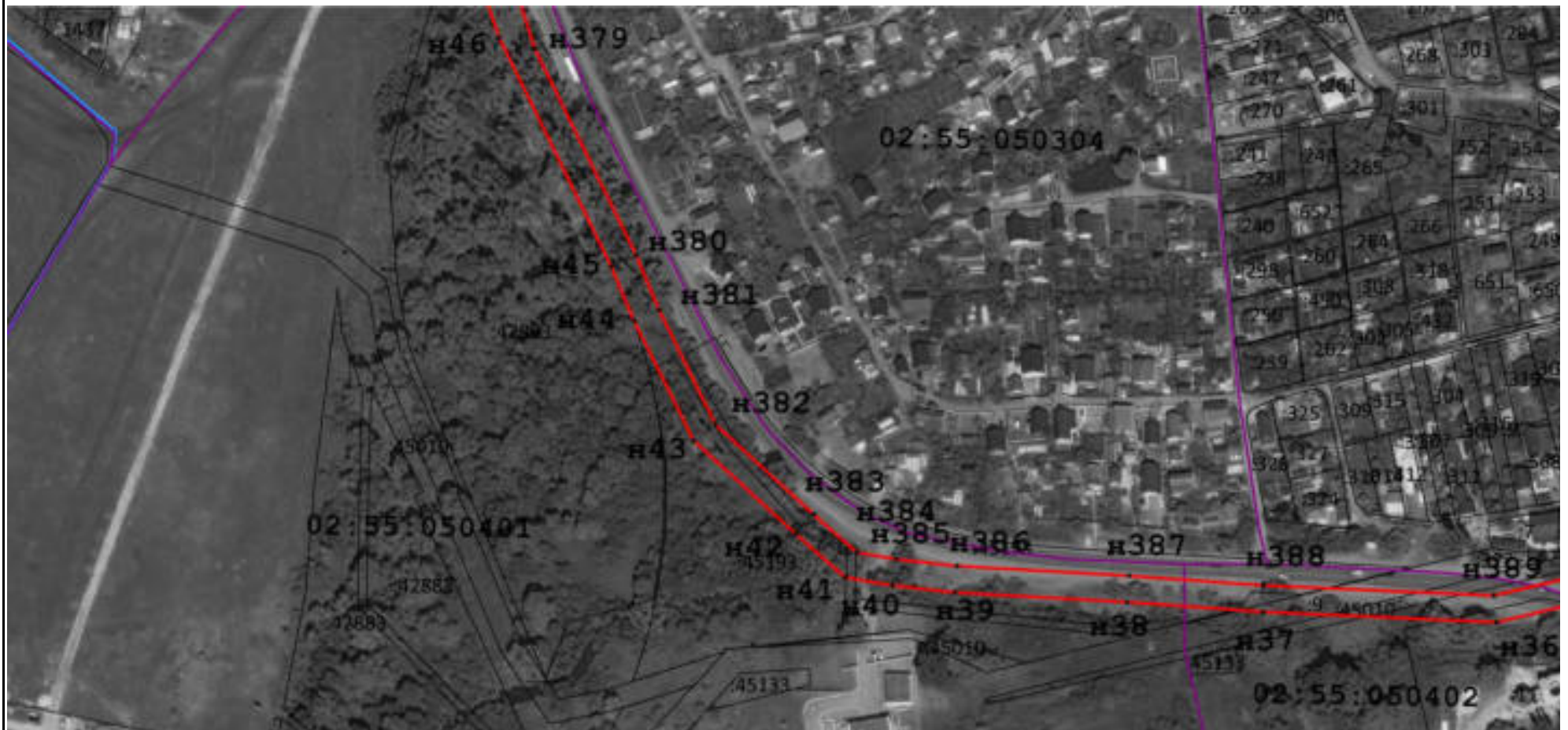
Место для оттиска печати (при наличии) лица, составившего описание местоположения границ объекта





Раздел 4

Схема расположения границ публичного сервитута



Масштаб 1:2 700

Подпись \_\_\_\_\_ Дата « \_\_\_\_ » \_\_\_\_\_ 20 \_\_\_\_ г.

Место для оттиска печати (при наличии) лица, составившего описание местоположения границ объекта



Раздел 4

Схема расположения границ публичного сервитута



Масштаб 1:2 700

Подпись \_\_\_\_\_ Дата « \_\_\_\_ » \_\_\_\_\_ 20 \_\_\_\_ г.

Место для оттиска печати (при наличии) лица, составившего описание местоположения границ объекта





Раздел 4

Схема расположения границ публичного сервитута



Масштаб 1:2 700

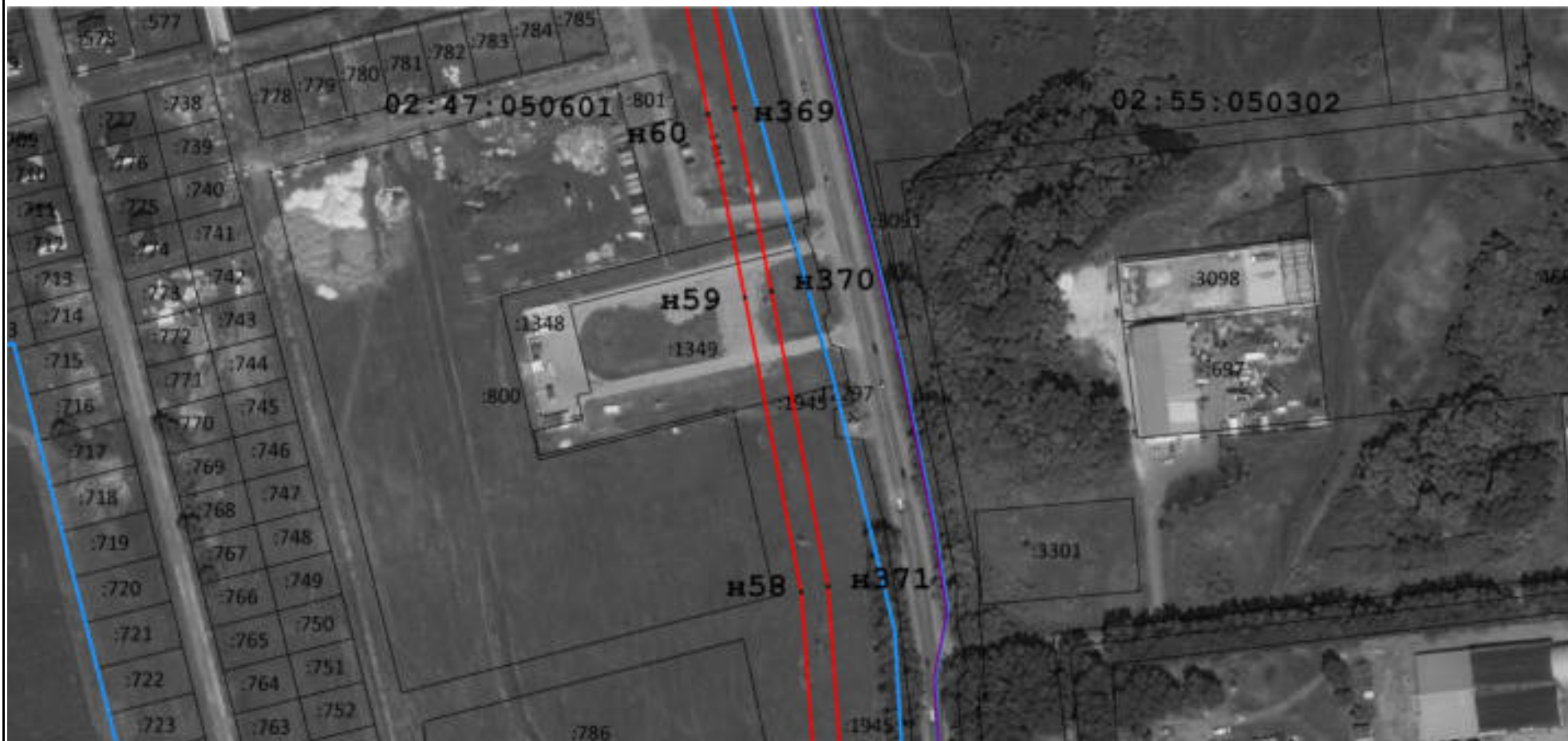
Подпись \_\_\_\_\_ Дата « \_\_\_\_ » \_\_\_\_\_ 20 \_\_\_\_ г.

Место для оттиска печати (при наличии) лица, составившего описание местоположения границ объекта



Раздел 4

Схема расположения границ публичного сервитута



Масштаб 1:2 700

Подпись \_\_\_\_\_ Дата « \_\_\_\_ » \_\_\_\_\_ 20 \_\_\_\_ г.

Место для оттиска печати (при наличии) лица, составившего описание местоположения границ объекта



Раздел 4

Схема расположения границ публичного сервитута



Масштаб 1:2 700

Подпись \_\_\_\_\_ Дата « \_\_\_\_ » \_\_\_\_\_ 20 \_\_\_\_ г.


Место для оттиска печати (при наличии) лица, составившего описание местоположения границ объекта





Раздел 4

Схема расположения границ публичного сервитута



Масштаб 1:2 700

Подпись \_\_\_\_\_ Дата « \_\_\_\_ » \_\_\_\_\_ 20 \_\_\_\_ г.

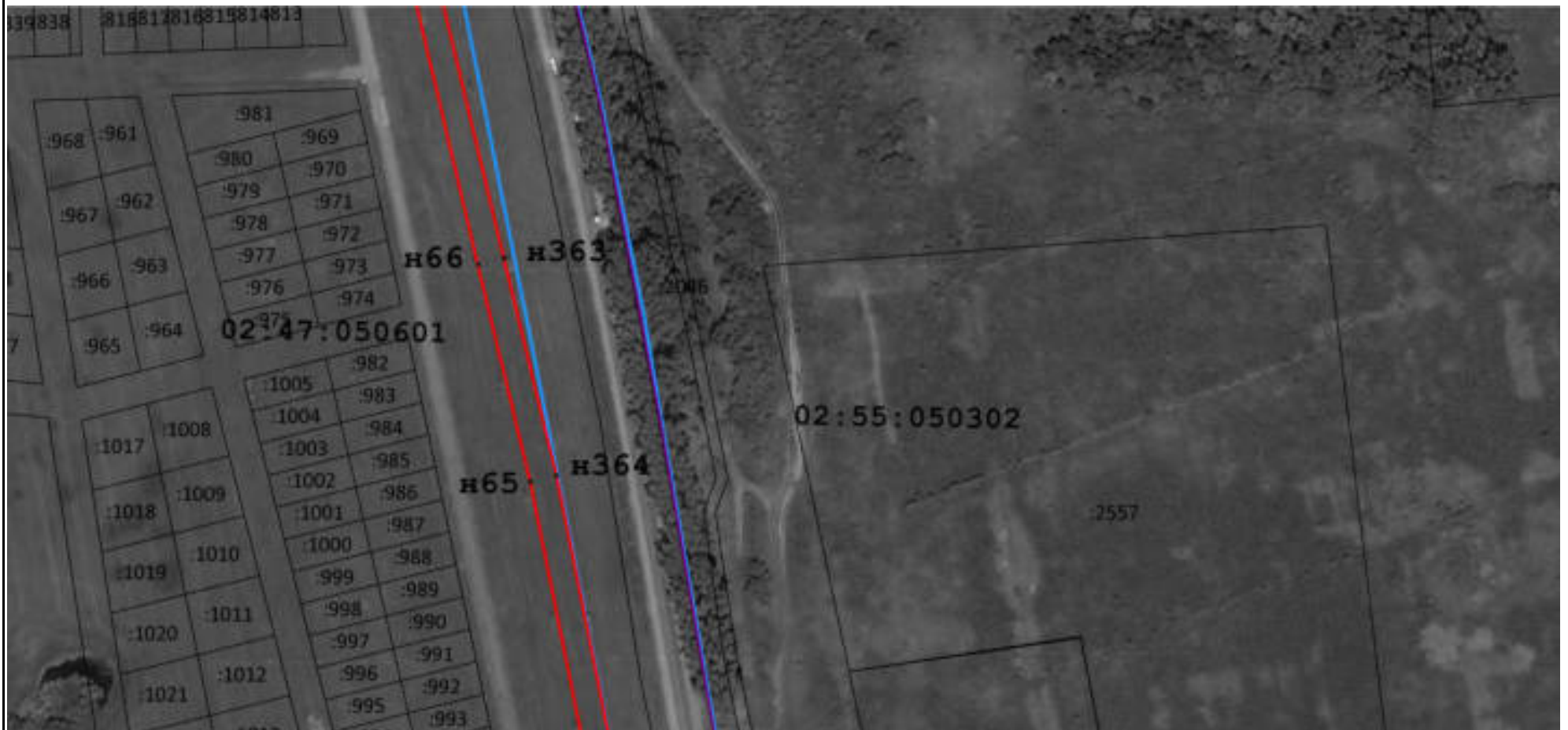
Место для оттиска печати (при наличии) лица, составившего описание местоположения границ объекта





Раздел 4

Схема расположения границ публичного сервитута



Масштаб 1:2 700

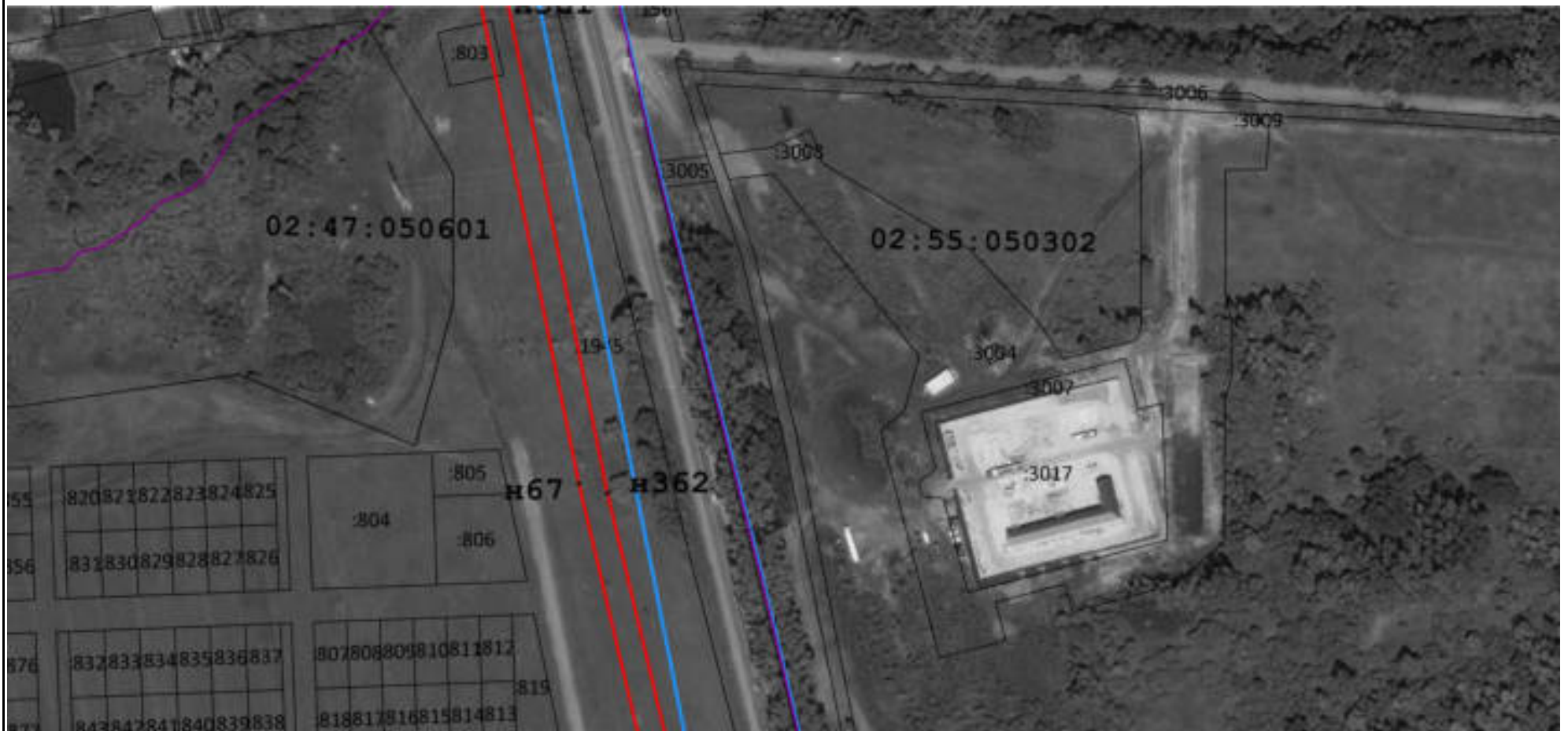
Подпись \_\_\_\_\_ Дата « \_\_\_\_ » \_\_\_\_\_ 20 \_\_\_\_ г.

Место для оттиска печати (при наличии) лица, составившего описание местоположения границ объекта



Раздел 4

Схема расположения границ публичного сервитута



Масштаб 1:2 700

Подпись \_\_\_\_\_ Дата « \_\_\_\_ » \_\_\_\_\_ 20 \_\_\_\_ г.

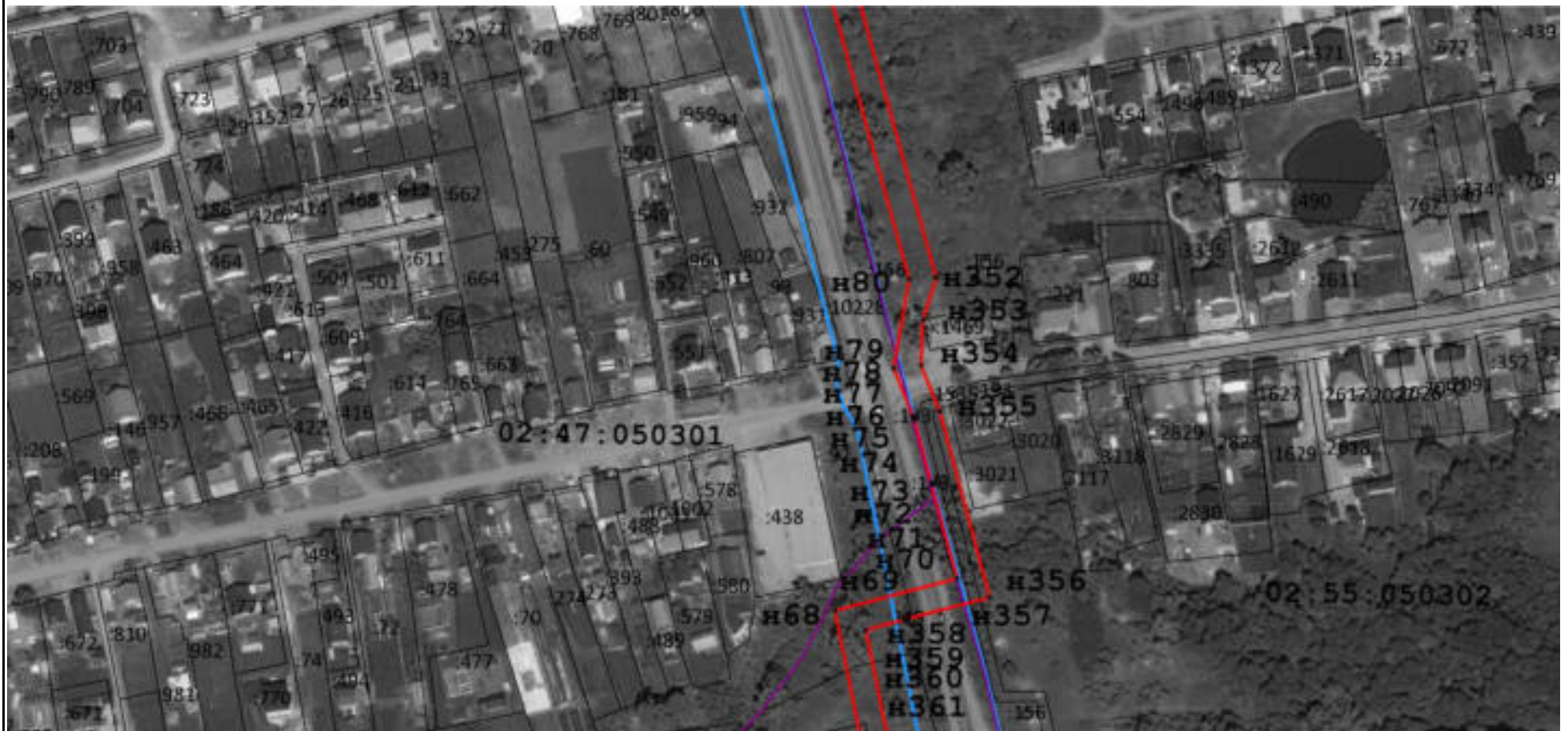
Место для оттиска печати (при наличии) лица, составившего описание местоположения границ объекта





Раздел 4

Схема расположения границ публичного сервитута



Масштаб 1:2 700

Подпись \_\_\_\_\_ Дата « \_\_\_\_ » \_\_\_\_\_ 20 \_\_\_\_ г.

Место для оттиска печати (при наличии) лица, составившего описание местоположения границ объекта



Раздел 4

Схема расположения границ публичного сервитута



Масштаб 1:2 700

Подпись \_\_\_\_\_ Дата « \_\_\_\_ » \_\_\_\_\_ 20 \_\_\_\_ г.

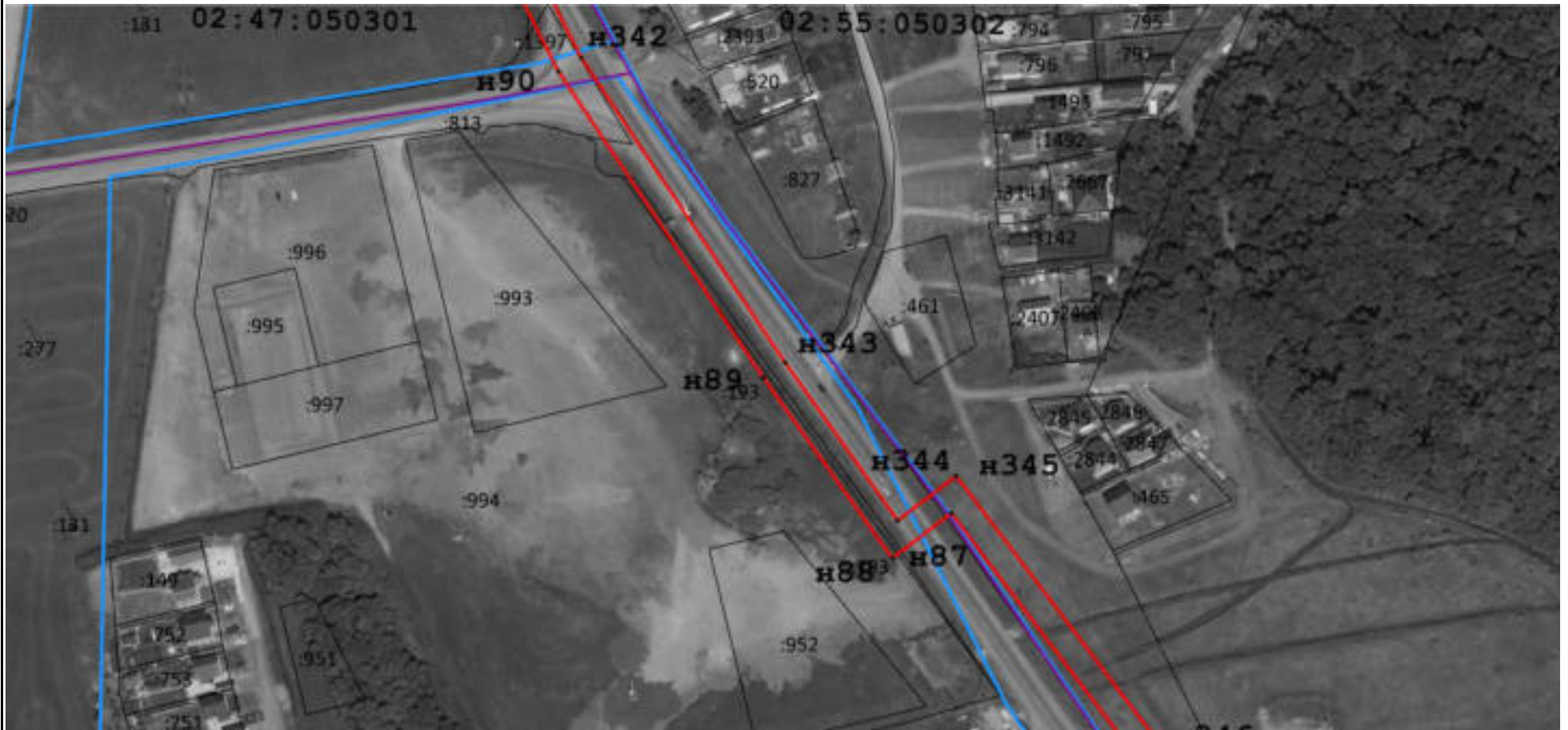
Место для оттиска печати (при наличии) лица, составившего описание местоположения границ объекта





Раздел 4

Схема расположения границ публичного сервитута



Масштаб 1:2 700


Подпись \_\_\_\_\_ Дата « \_\_\_\_\_ » \_\_\_\_\_ 20 \_\_\_\_\_ г.

Место для оттиска печати (при наличии) лица, составившего описание местоположения границ объекта



Раздел 4

Схема расположения границ публичного сервитута



Масштаб 1:2 700

Подпись  Дата « \_\_\_\_ » \_\_\_\_\_ 20 \_\_\_\_ г.


Место для оттиска печати (при наличии) лица, составившего описание местоположения границ объекта





Раздел 4

Схема расположения границ публичного сервитута



Масштаб 1:2 700

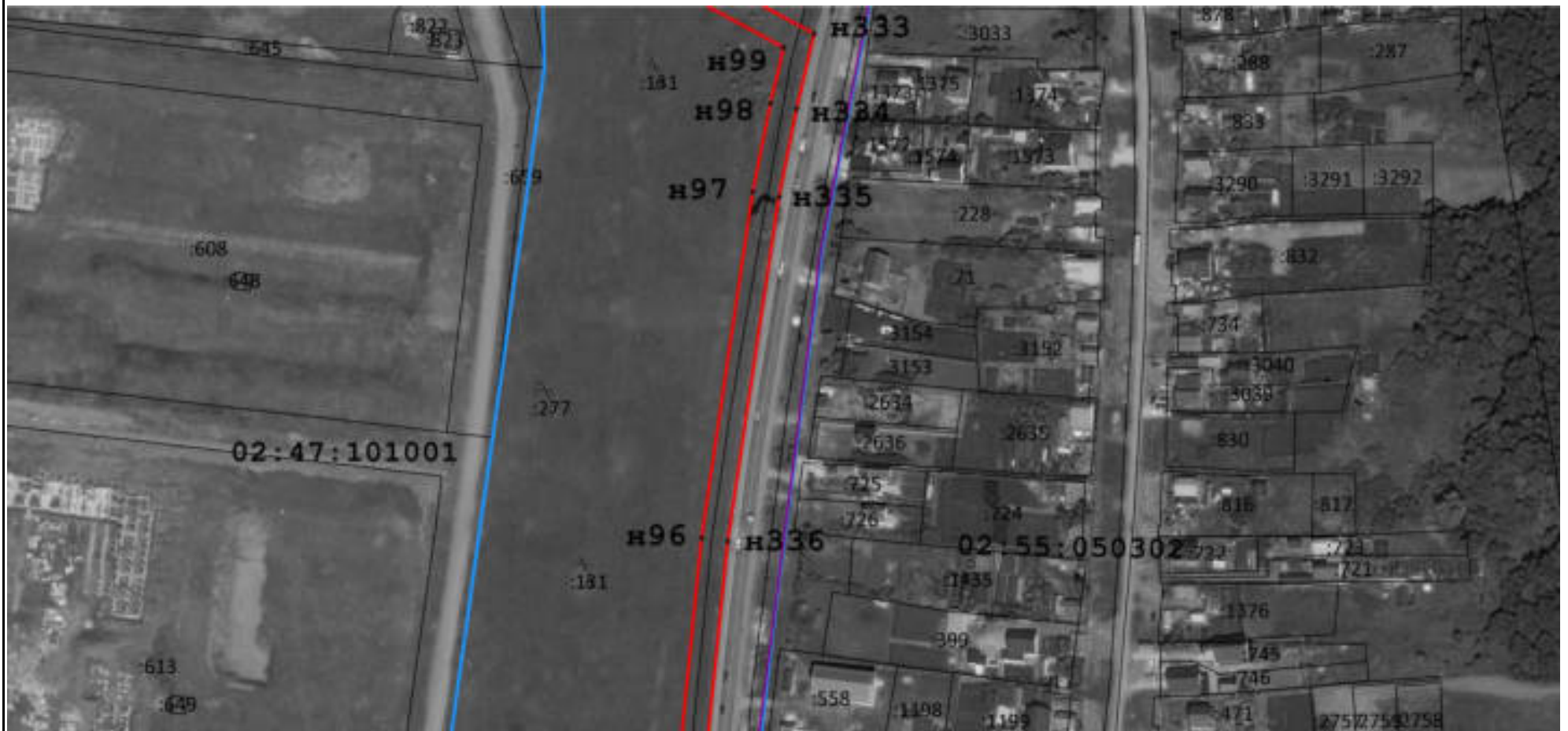
Подпись \_\_\_\_\_ Дата « \_\_\_\_ » \_\_\_\_\_ 20 \_\_\_\_ г.

Место для оттиска печати (при наличии) лица, составившего описание местоположения границ объекта



Раздел 4

Схема расположения границ публичного сервитута



Масштаб 1:2 700

Подпись  Дата « \_\_\_\_ » \_\_\_\_ 20 \_\_\_\_ г.

Место для оттиска печати (при наличии) лица, составившего описание местоположения границ объекта





Раздел 4

Схема расположения границ публичного сервитута



Масштаб 1:2 700

Подпись \_\_\_\_\_ Дата « \_\_\_\_ » \_\_\_\_\_ 20 \_\_\_\_ г.

Место для оттиска печати (при наличии) лица, составившего описание местоположения границ объекта



Раздел 4

Схема расположения границ публичного сервитута



Масштаб 1:2 700

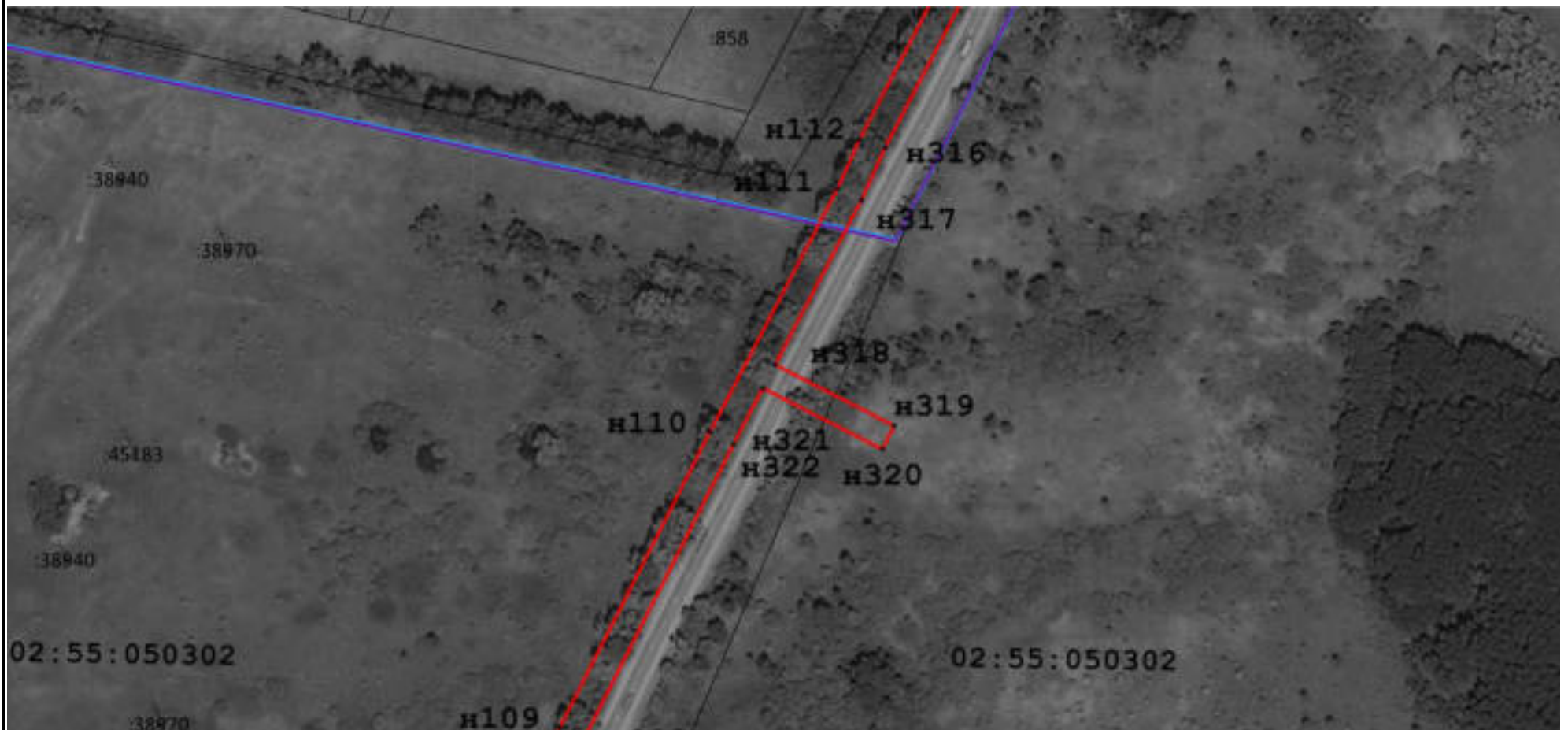
Подпись \_\_\_\_\_ Дата « \_\_\_\_ » \_\_\_\_\_ 20 \_\_\_\_ г.

Место для оттиска печати (при наличии) лица, составившего описание местоположения границ объекта



Раздел 4

Схема расположения границ публичного сервитута



Масштаб 1:2 700

Подпись \_\_\_\_\_ Дата « \_\_\_\_ » \_\_\_\_\_ 20 \_\_\_\_ г.


Место для оттиска печати (при наличии) лица, составившего описание местоположения границ объекта





Раздел 4

Схема расположения границ публичного сервитута



Масштаб 1:2 700

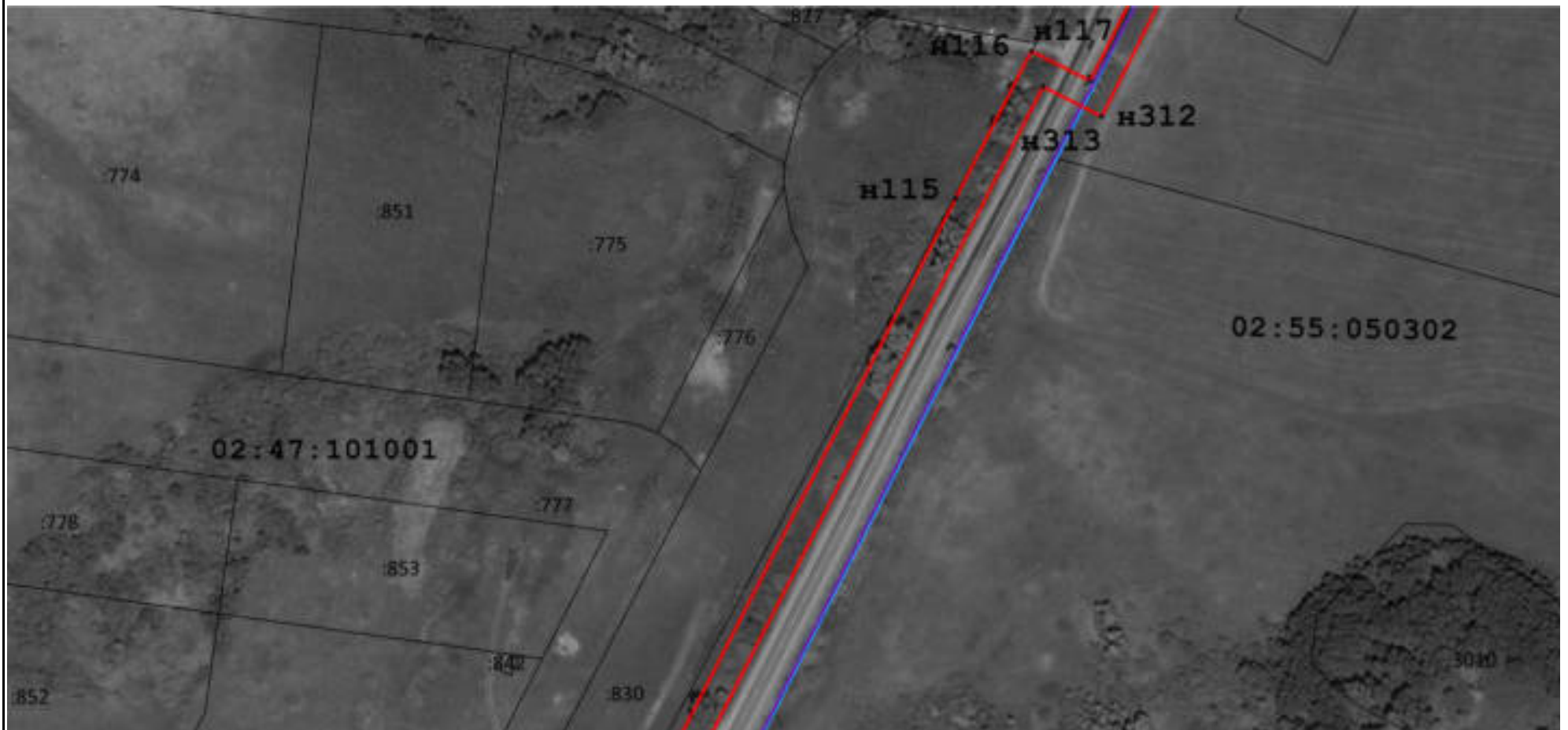
Подпись \_\_\_\_\_ Дата « \_\_\_\_ » \_\_\_\_\_ 20 \_\_\_\_ г.

Место для оттиска печати (при наличии) лица, составившего описание местоположения границ объекта



Раздел 4

Схема расположения границ публичного сервитута



Масштаб 1:2 700

Подпись \_\_\_\_\_ Дата « \_\_\_\_ » \_\_\_\_\_ 20 \_\_\_\_ г.

Место для оттиска печати (при наличии) лица, составившего описание местоположения границ объекта



Раздел 4

Схема расположения границ публичного сервитута



Масштаб 1:2 700

Подпись \_\_\_\_\_ Дата « \_\_\_\_ » \_\_\_\_\_ 20 \_\_\_\_ г.

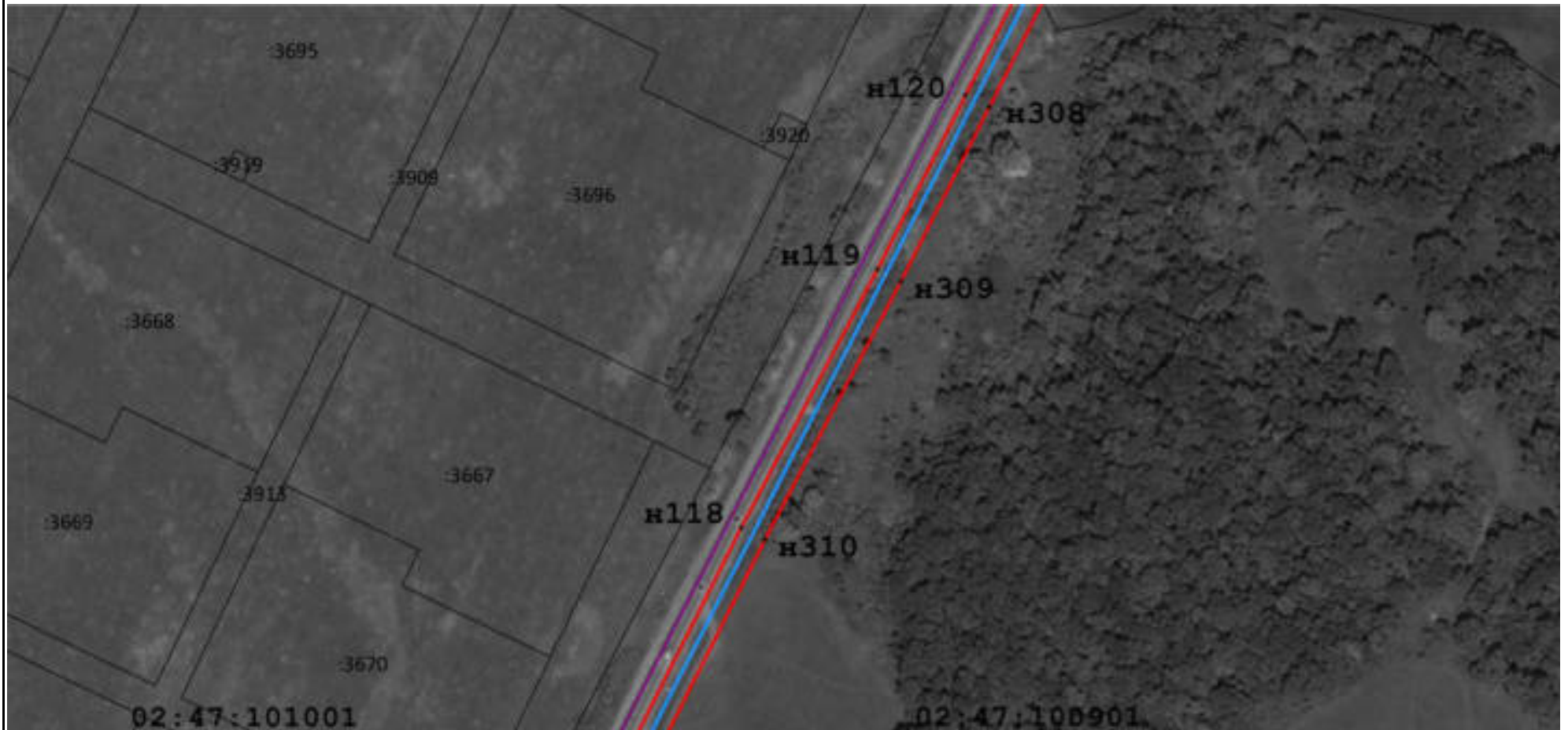
Место для оттиска печати (при наличии) лица, составившего описание местоположения границ объекта





Раздел 4

Схема расположения границ публичного сервитута



Масштаб 1:2 700

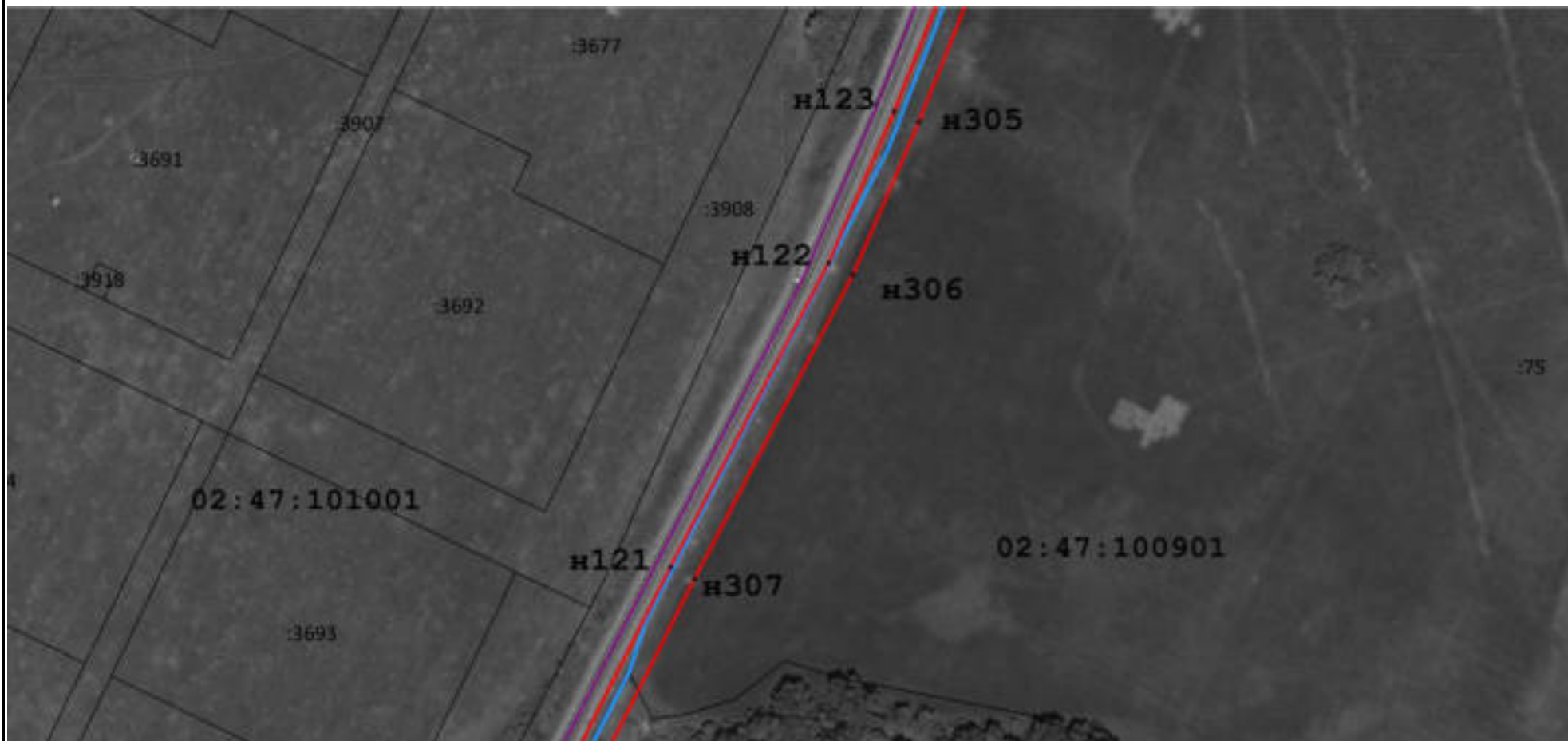
Подпись  Дата « \_\_\_\_ » \_\_\_\_\_ 20 \_\_\_\_ г.

Место для оттиска печати (при наличии) лица, составившего описание местоположения границ объекта



Раздел 4

Схема расположения границ публичного сервитута



Масштаб 1:2 700

Подпись \_\_\_\_\_ Дата « \_\_\_\_ » \_\_\_\_\_ 20 \_\_\_\_ г.

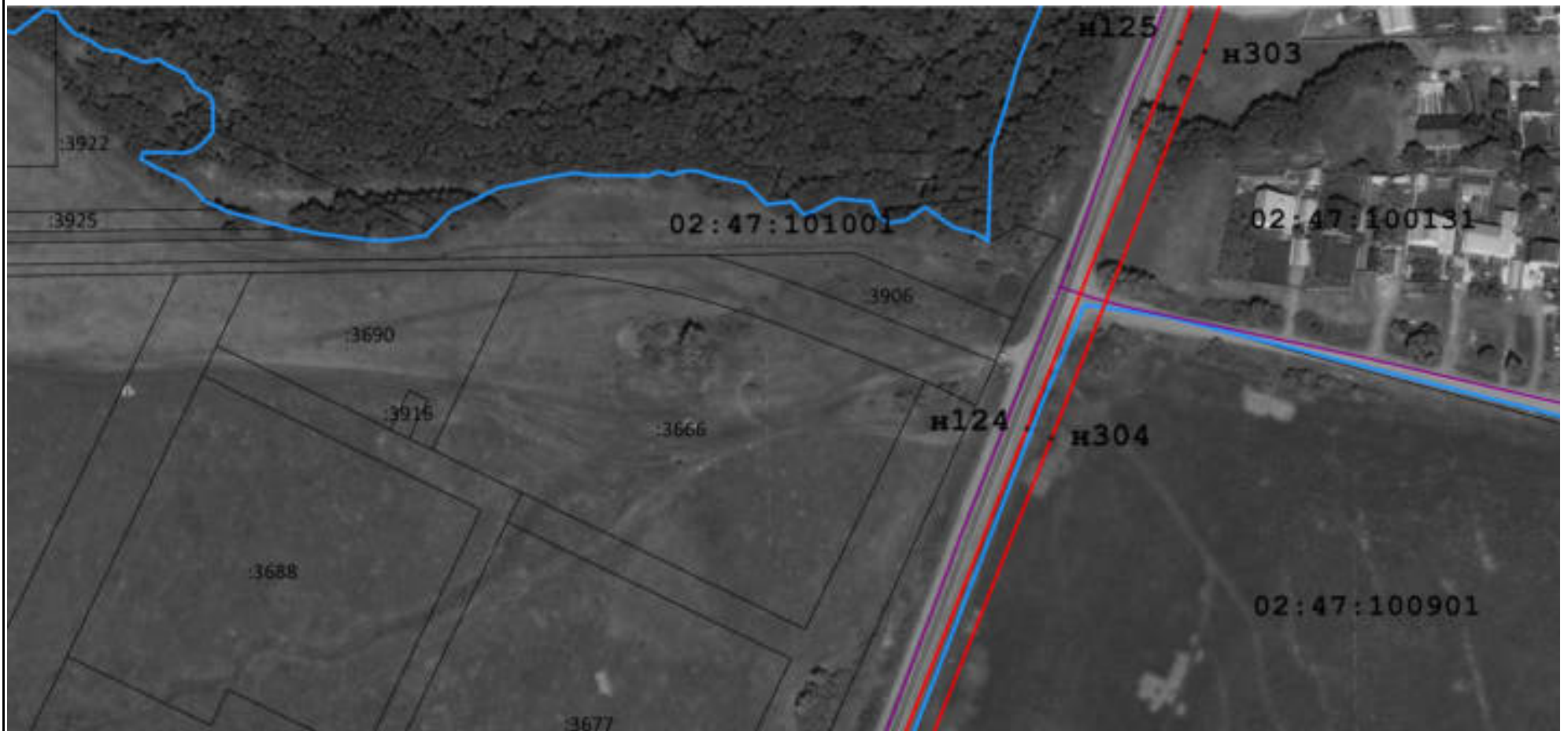
Место для оттиска печати (при наличии) лица, составившего описание местоположения границ объекта





Раздел 4

Схема расположения границ публичного сервитута



Масштаб 1:2 700

Подпись \_\_\_\_\_ Дата « \_\_\_\_ » \_\_\_\_\_ 20 \_\_\_\_ г.

Место для оттиска печати (при наличии) лица, составившего описание местоположения границ объекта



Раздел 4

Схема расположения границ публичного сервитута



Масштаб 1:2 700

Подпись \_\_\_\_\_ Дата « \_\_\_\_ » \_\_\_\_\_ 20 \_\_\_\_ г.

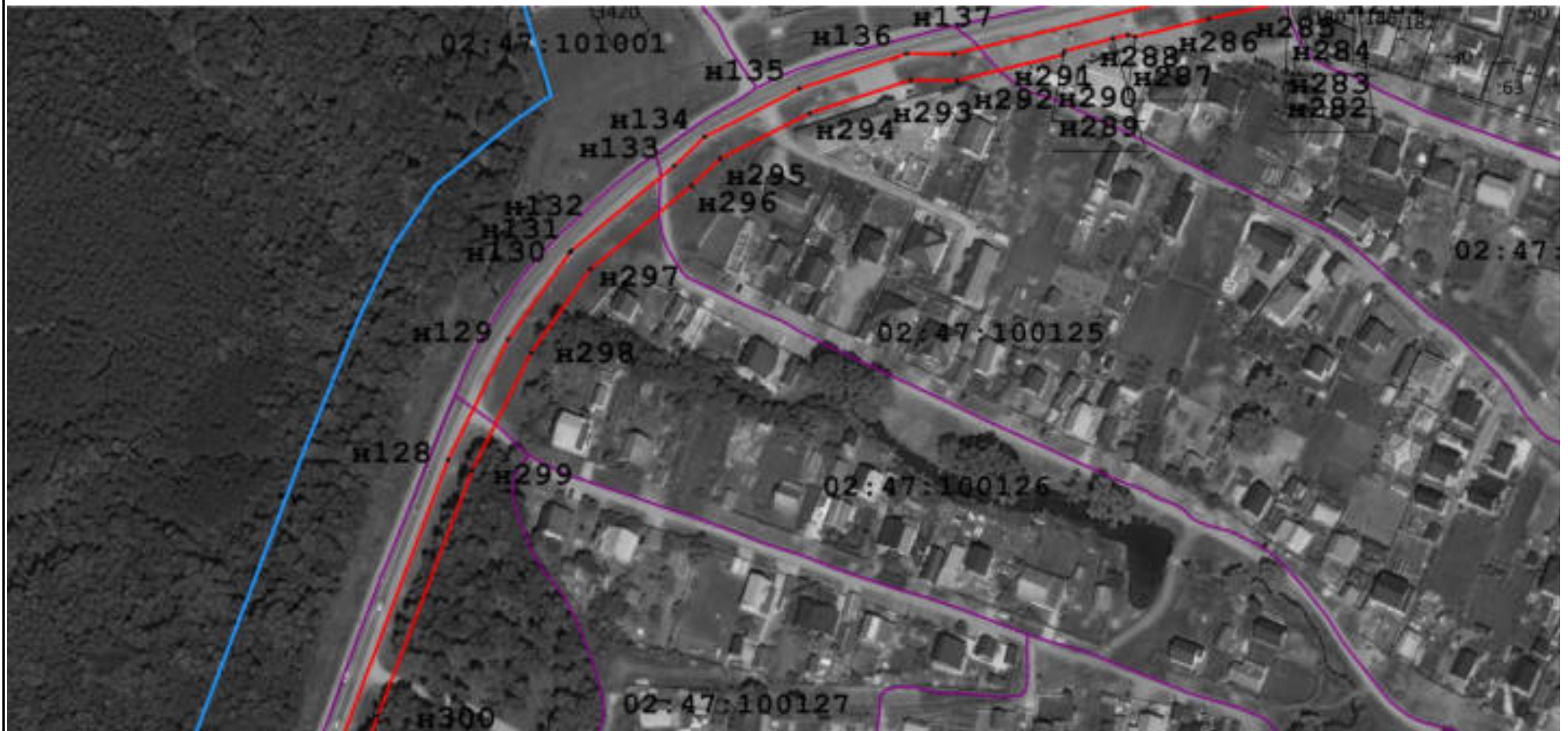
Место для оттиска печати (при наличии) лица, составившего описание местоположения границ объекта





Раздел 4

Схема расположения границ публичного сервитута



Масштаб 1:2 700

Подпись \_\_\_\_\_ Дата « \_\_\_\_ » \_\_\_\_\_ 20 \_\_\_\_ г.

Место для оттиска печати (при наличии) лица, составившего описание местоположения границ объекта



Раздел 4

Схема расположения границ публичного сервитута



Масштаб 1:2 700

Подпись \_\_\_\_\_ Дата « \_\_\_\_ » \_\_\_\_\_ 20 \_\_\_\_ г.

Место для оттиска печати (при наличии) лица, составившего описание местоположения границ объекта





Раздел 4

Схема расположения границ публичного сервитута



Масштаб 1:2 700

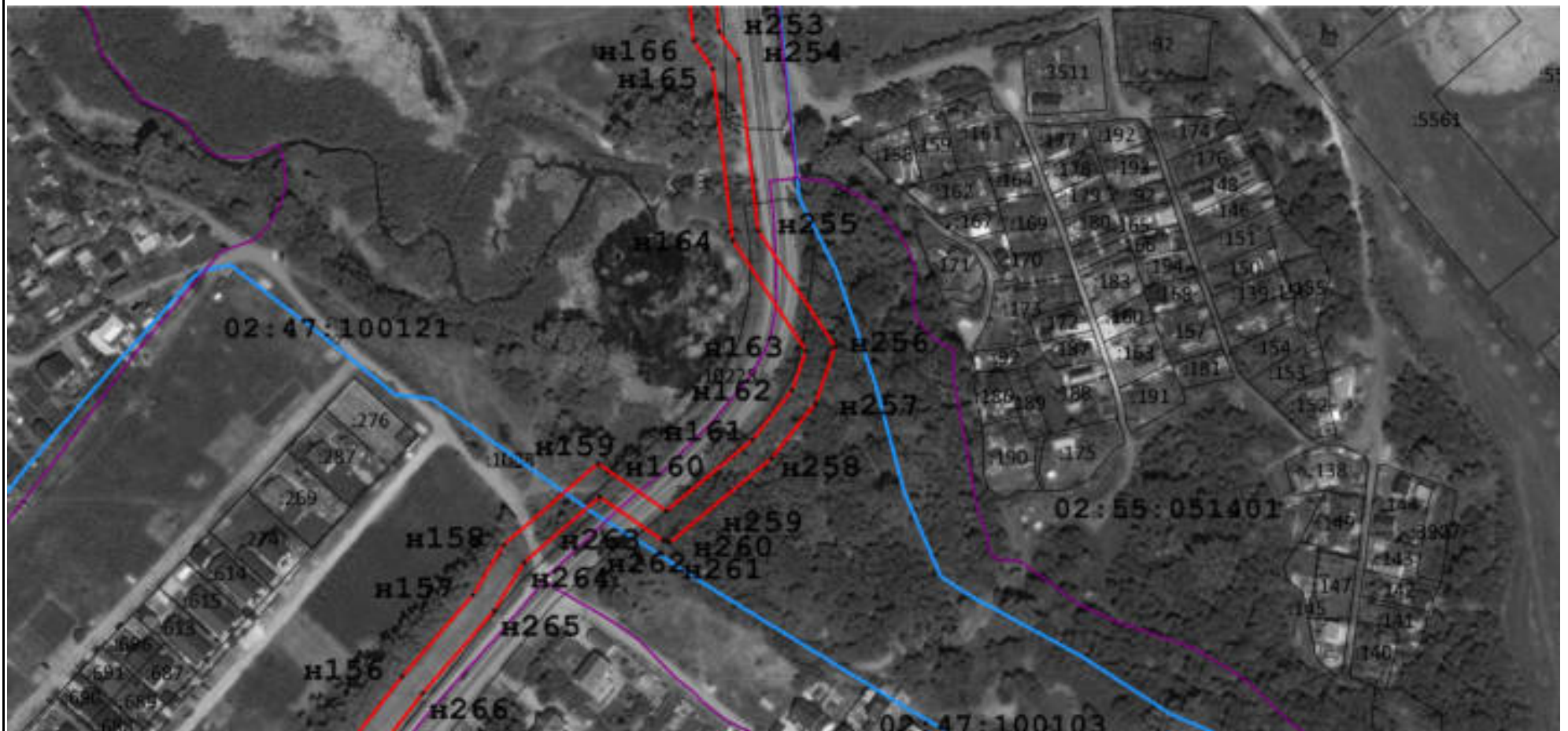
Подпись \_\_\_\_\_ Дата « \_\_\_\_ » \_\_\_\_\_ 20 \_\_\_\_ г.

Место для оттиска печати (при наличии) лица, составившего описание местоположения границ объекта



Раздел 4

Схема расположения границ публичного сервитута



Масштаб 1:2 700

Подпись \_\_\_\_\_ Дата « \_\_\_\_ » \_\_\_\_\_ 20 \_\_\_\_ г.

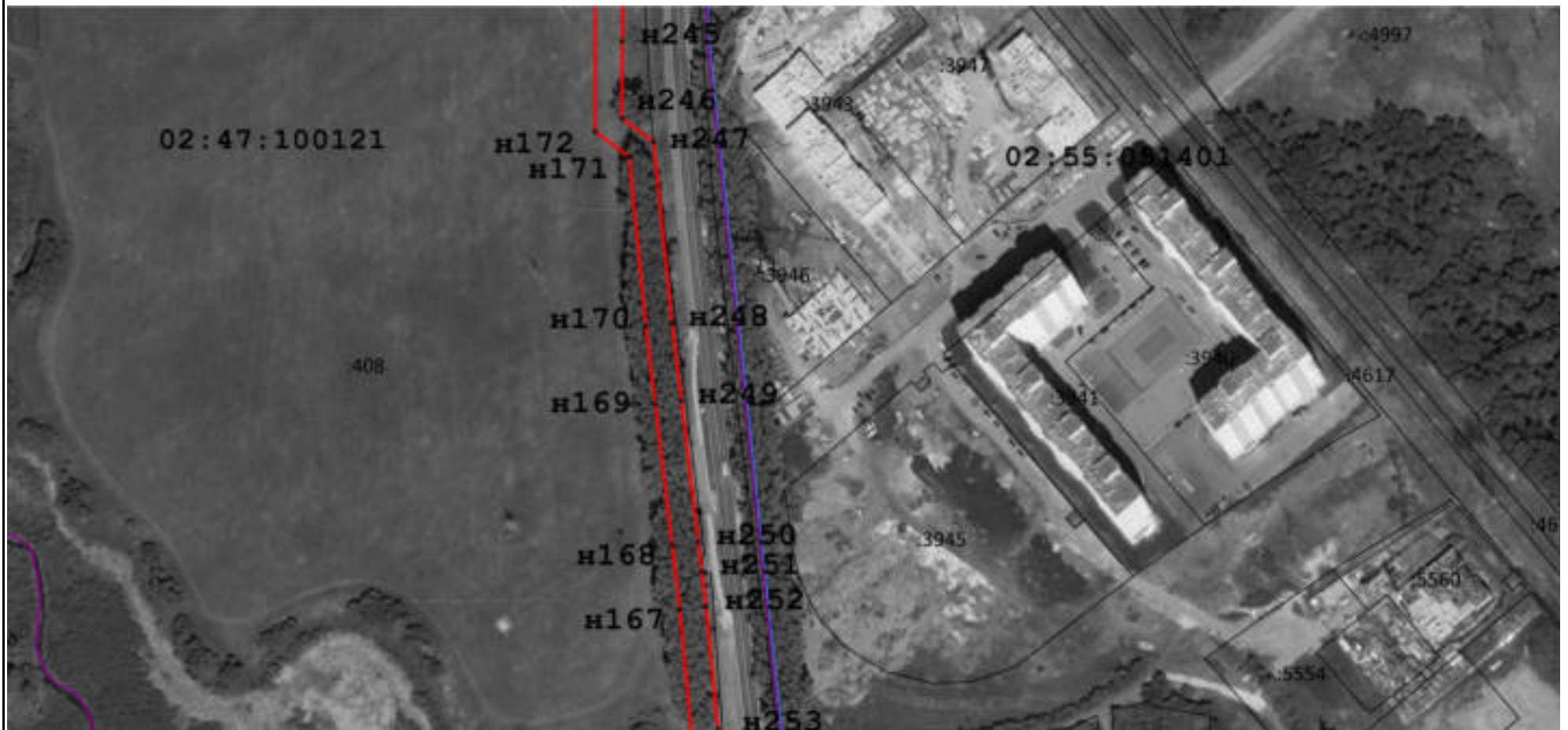
Место для оттиска печати (при наличии) лица, составившего описание местоположения границ объекта





Раздел 4

Схема расположения границ публичного сервитута



Масштаб 1:2 700

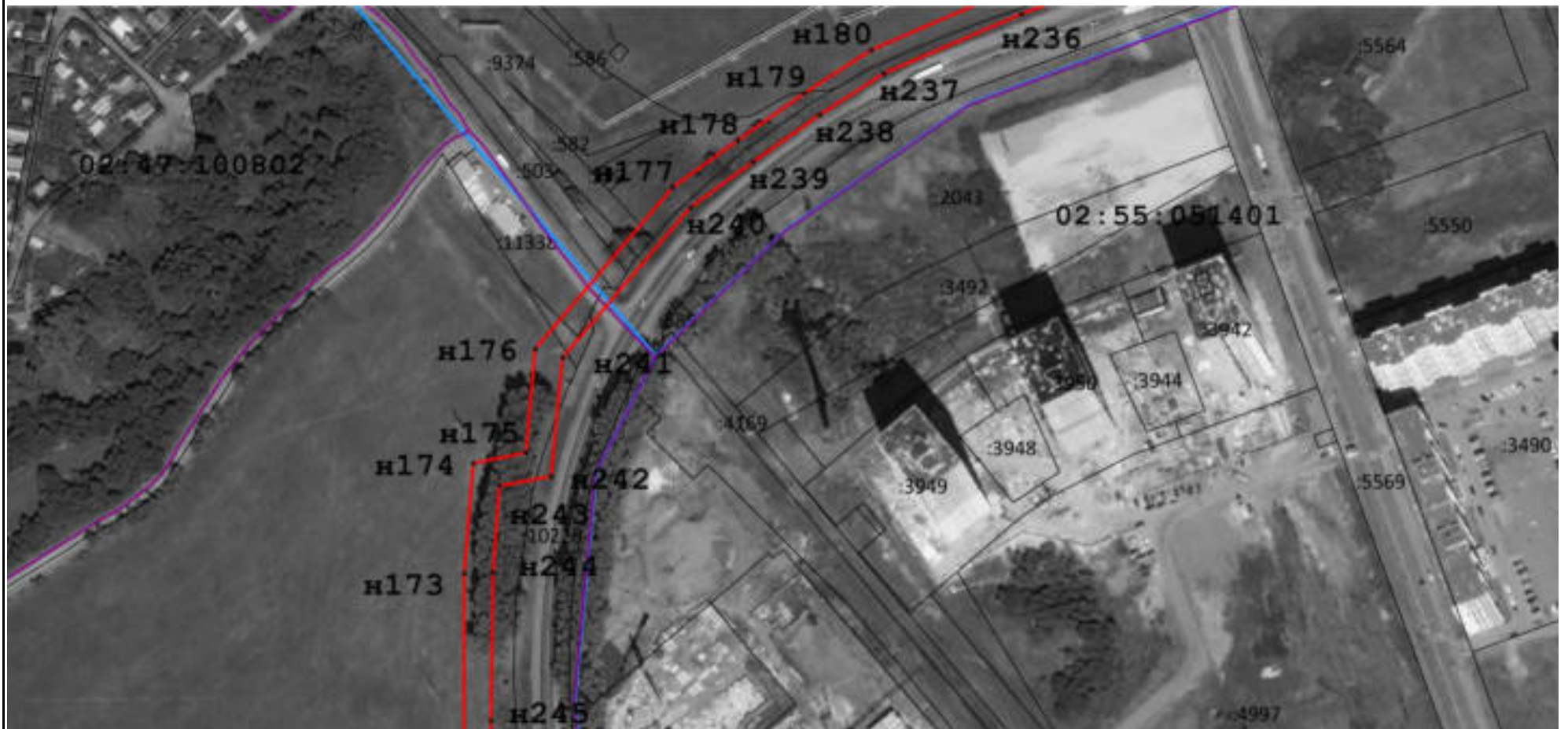
Подпись \_\_\_\_\_ Дата « \_\_\_\_ » \_\_\_\_\_ 20 \_\_\_\_ г.

Место для оттиска печати (при наличии) лица, составившего описание местоположения границ объекта



Раздел 4

Схема расположения границ публичного сервитута



Масштаб 1:2 700

Подпись \_\_\_\_\_ Дата « \_\_\_\_ » \_\_\_\_\_ 20 \_\_\_\_ г.

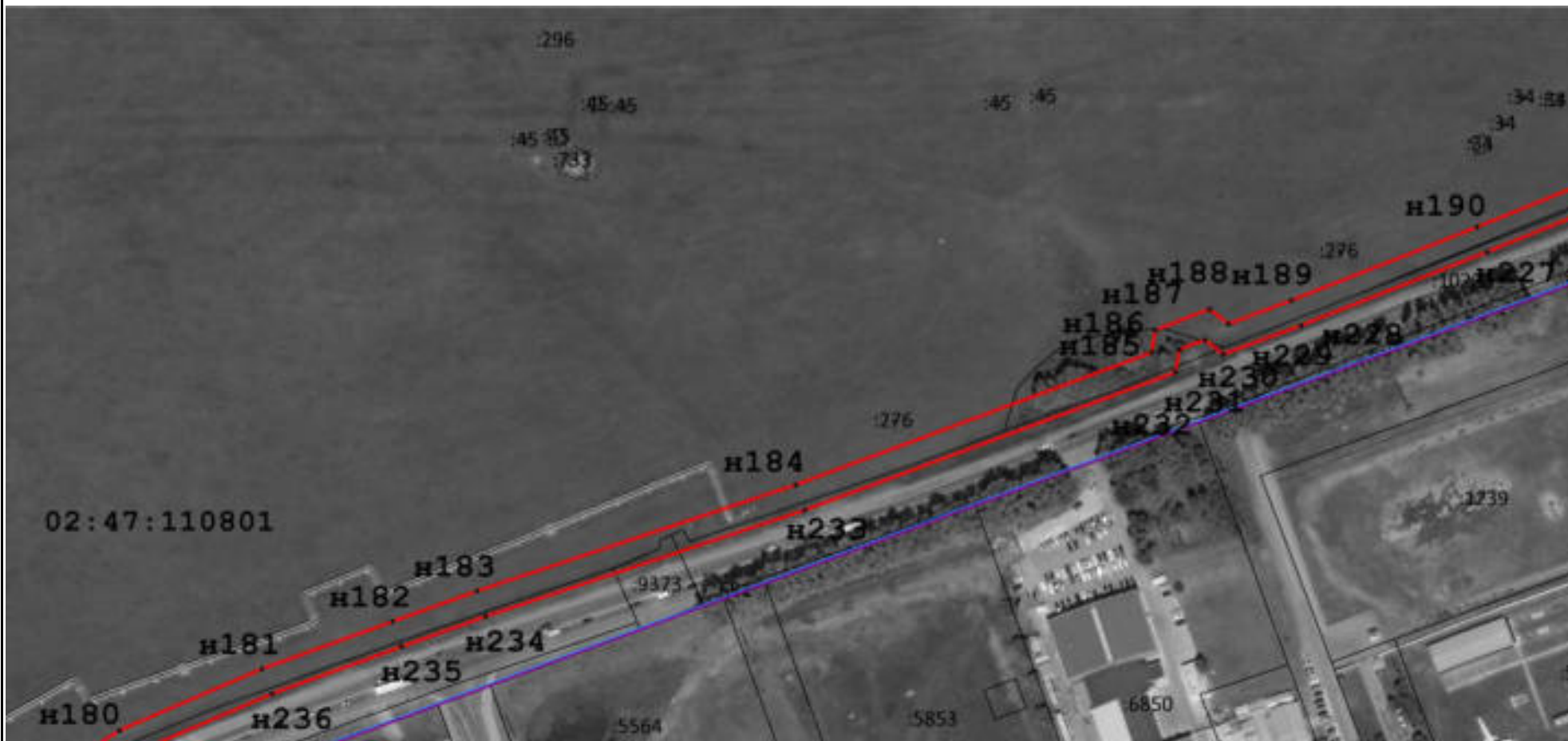
Место для оттиска печати (при наличии) лица, составившего описание местоположения границ объекта





Раздел 4

Схема расположения границ публичного сервитута



Масштаб 1:2 700

Подпись \_\_\_\_\_ Дата « \_\_\_\_ » \_\_\_\_\_ 20 \_\_\_\_ г.

Место для оттиска печати (при наличии) лица, составившего описание местоположения границ объекта



Раздел 4

Схема расположения границ публичного сервитута



Масштаб 1:2 700

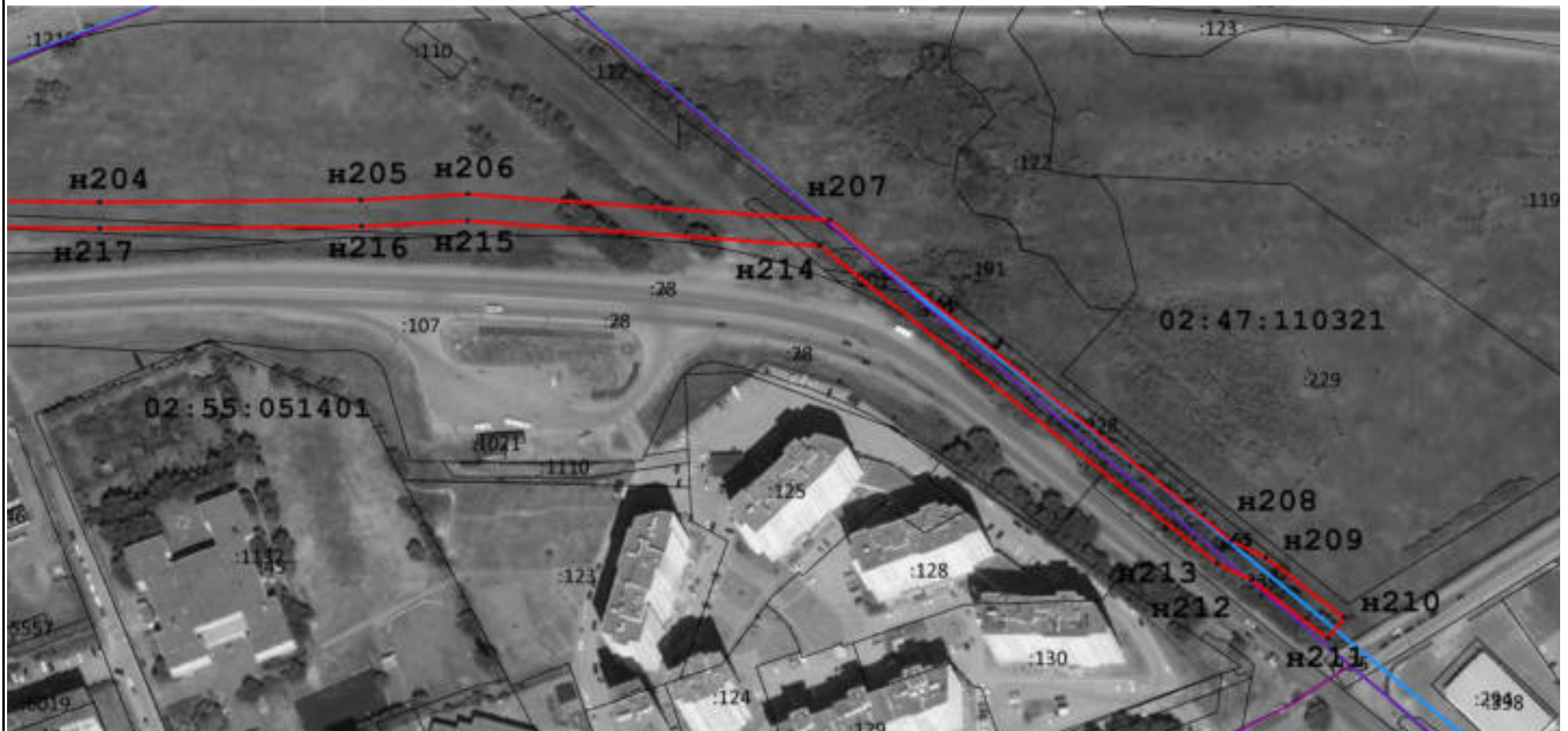
Подпись \_\_\_\_\_ Дата « \_\_\_\_ » \_\_\_\_\_ 20 \_\_\_\_ г.

Место для оттиска печати (при наличии) лица, составившего описание местоположения границ объекта



Раздел 4

Схема расположения границ публичного сервитута



Масштаб 1:2 700

Подпись \_\_\_\_\_ Дата « \_\_\_\_ » \_\_\_\_\_ 20 \_\_\_\_ г.

Место для оттиска печати (при наличии) лица, составившего описание местоположения границ объекта





Раздел 4

Схема расположения границ публичного сервитута



Масштаб 1:3 000

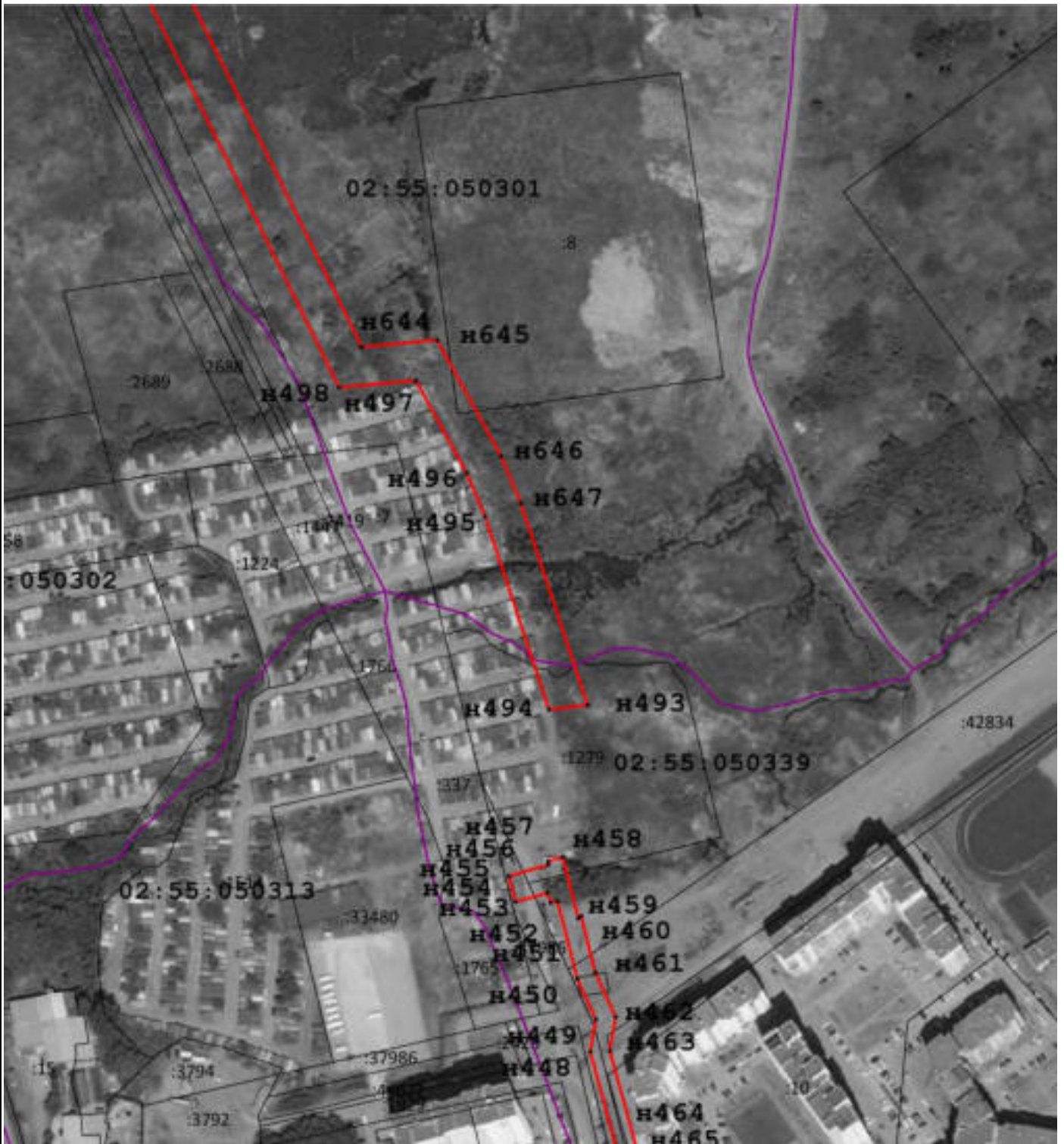
Подпись \_\_\_\_\_ Дата « \_\_\_\_\_ » \_\_\_\_\_ 20 \_\_\_\_\_ г.

Место для оттиска печати (при наличии) лица, составившего описание местоположения границ объекта



Раздел 4

Схема расположения границ публичного сервитута



Масштаб 1:3 000

Подпись \_\_\_\_\_ Дата « \_\_\_\_\_ » \_\_\_\_\_ 20 \_\_\_\_\_ г.

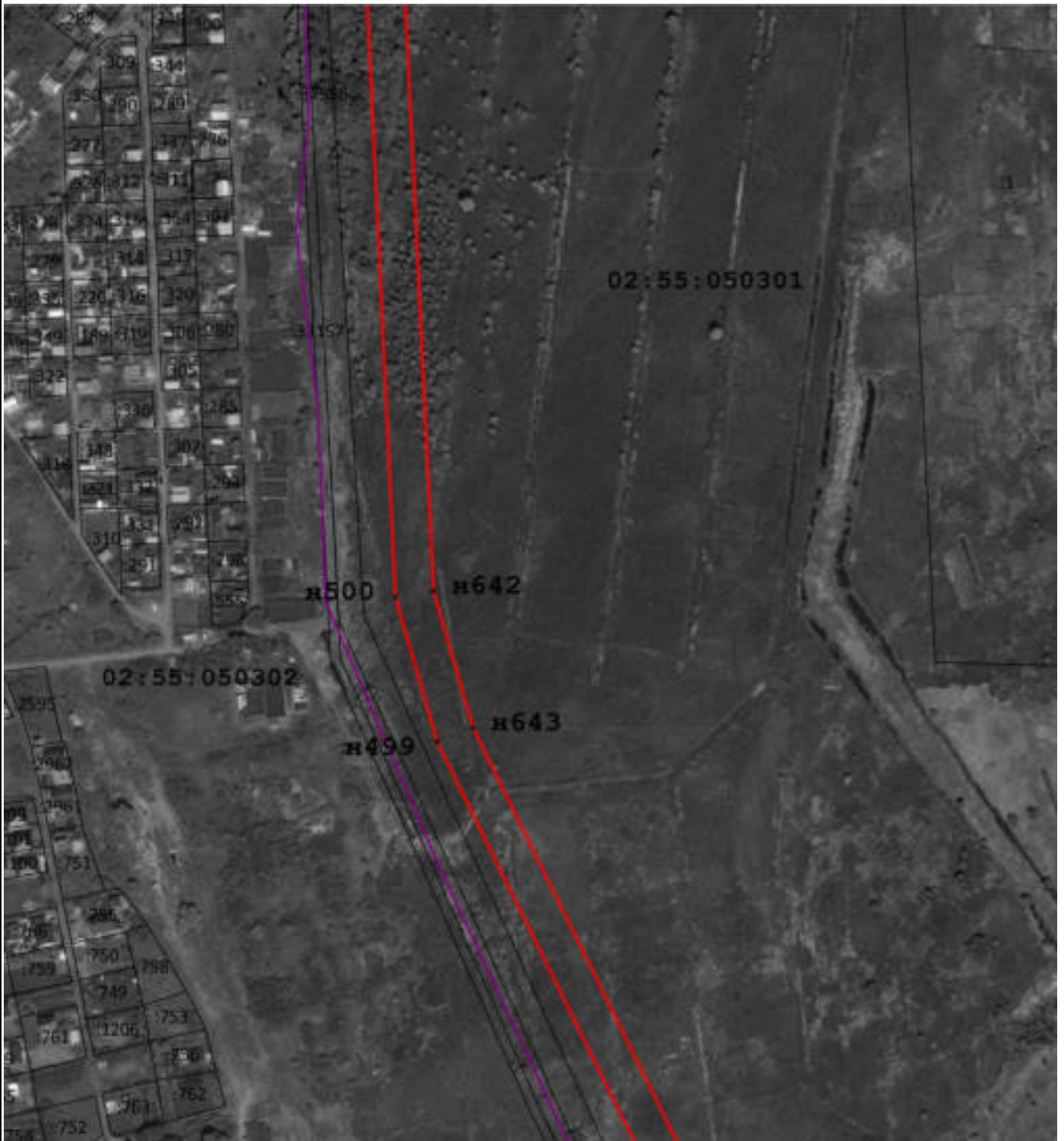
Место для отиска печати (при наличии) лица, составившего описание местоположения границ объекта





### Раздел 4

### Схема расположения границ публичного сервитута



Масштаб 1:3 000

Подпись \_\_\_\_\_ Дата « \_\_\_\_\_ » \_\_\_\_\_ 20 \_\_\_\_ г.

Место для отиска печати (при наличии) лица, составившего описание местоположения границ объекта





Раздел 4

Схема расположения границ публичного сервитута



Масштаб 1:3 000


Подпись \_\_\_\_\_ Дата « \_\_\_\_\_ » \_\_\_\_\_ 20 \_\_\_\_ г.

Место для оттиска печати (при наличии) лица, составившего описание местоположения границ объекта




Раздел 4

Схема расположения границ публичного сервитута



Масштаб 1:3 000


Подпись  Дата « \_\_\_\_ » \_\_\_\_\_ 20 \_\_\_\_ г.

Место для оттиска печати (при наличии) лица, составившего описание местоположения границ объекта



Раздел 4

Схема расположения границ публичного сервитута



Масштаб 1:3 000

Подпись \_\_\_\_\_ Дата « \_\_\_\_ » \_\_\_\_\_ 20 \_\_\_\_ г.


Место для оттиска печати (при наличии) лица, составившего описание местоположения границ объекта





Раздел 4

Схема расположения границ публичного сервитута



Масштаб 1:3 000


Подпись \_\_\_\_\_ Дата « \_\_\_\_ » \_\_\_\_\_ 20 \_\_\_\_ г.

Место для оттиска печати (при наличии) лица, составившего описание местоположения границ объекта



Раздел 4

Схема расположения границ публичного сервитута



Масштаб 1:3 000

Подпись \_\_\_\_\_ Дата « \_\_\_\_ » \_\_\_\_\_ 20 \_\_\_\_ г.


Место для оттиска печати (при наличии) лица, составившего описание местоположения границ объекта





Раздел 4

Схема расположения границ публичного сервитута



Масштаб 1:3 000

Подпись \_\_\_\_\_ Дата « \_\_\_\_ » \_\_\_\_\_ 20 \_\_\_\_ г.


Место для оттиска печати (при наличии) лица, составившего описание местоположения границ объекта





Раздел 4

Схема расположения границ публичного сервитута



Масштаб 1:3 000

Подпись \_\_\_\_\_ Дата « \_\_\_\_ » \_\_\_\_\_ 20 \_\_\_\_ г.

Место для оттиска печати (при наличии) лица, составившего описание местоположения границ объекта



Раздел 4

Схема расположения границ публичного сервитута



Масштаб 1:3 000

Подпись \_\_\_\_\_

Дата « \_\_\_\_\_ » \_\_\_\_\_ 20 \_\_\_\_ г.

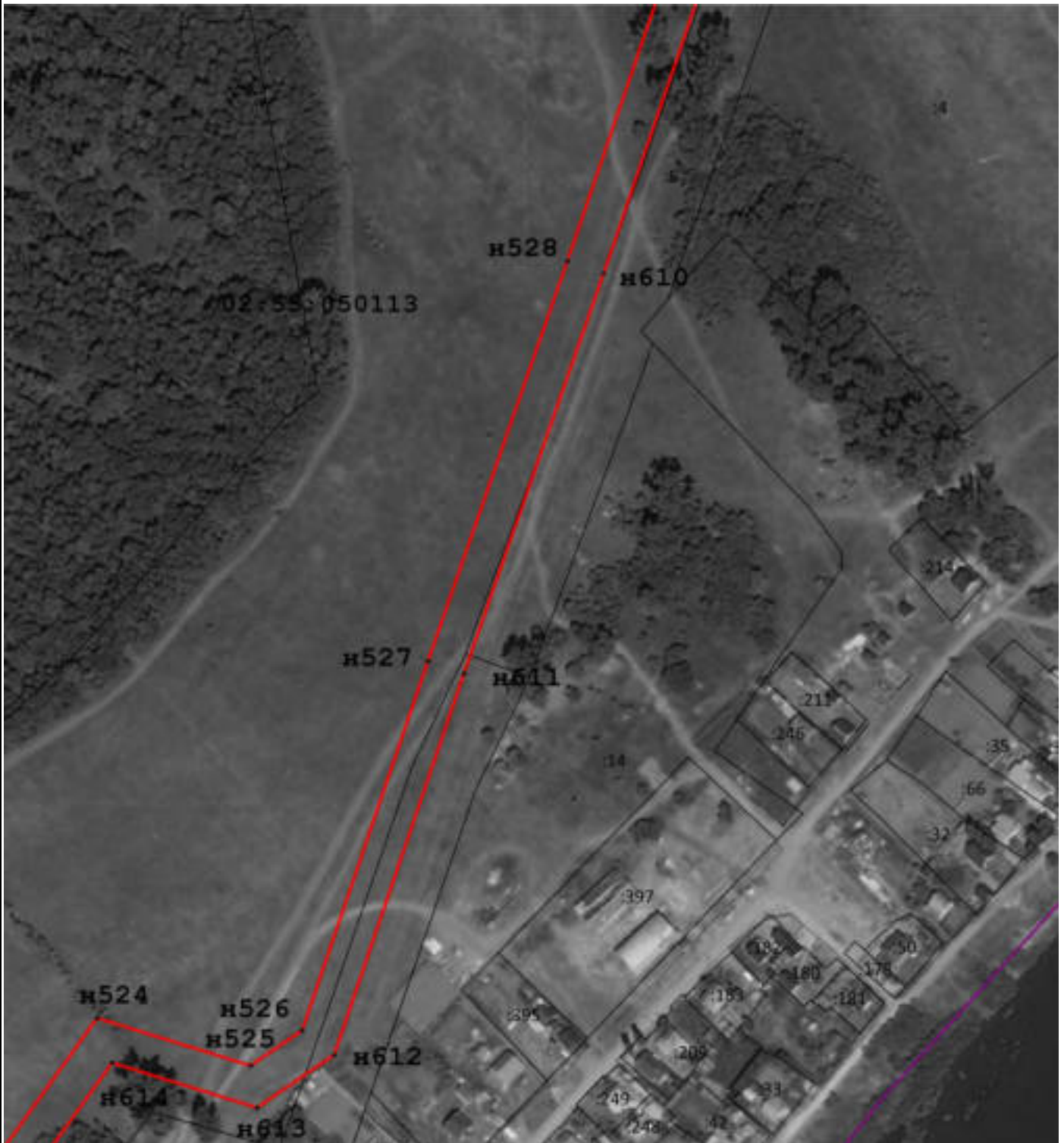
Место для оттиска печати (при наличии) лица, составившего описание местоположения границ объекта





Раздел 4

Схема расположения границ публичного сервитута



Масштаб 1:3 000

Подпись \_\_\_\_\_ Дата « \_\_\_\_\_ » \_\_\_\_\_ 20 \_\_\_\_ г.


Место для оттиска печати (при наличии) лица, составившего описание местоположения границ объекта





Раздел 4

Схема расположения границ публичного сервитута



Масштаб 1:3 000

Подпись \_\_\_\_\_ Дата « \_\_\_\_\_ » \_\_\_\_\_ 20 \_\_\_\_ г.

Место для оттиска печати (при наличии) лица, составившего описание местоположения границ объекта



Раздел 4

Схема расположения границ публичного сервитута



Масштаб 1:3 000

Подпись \_\_\_\_\_



Дата « \_\_\_\_\_ » \_\_\_\_\_ 20 \_\_\_\_ г.

Место для отиска печати (при наличии) лица, составившего описание местоположения границ объекта



Раздел 4

Схема расположения границ публичного сервитута



Масштаб 1:3 000

Подпись \_\_\_\_\_ Дата « \_\_\_\_ » \_\_\_\_\_ 20 \_\_\_\_ г.

Место для оттиска печати (при наличии) лица, составившего описание местоположения границ объекта





Раздел 4

Схема расположения границ публичного сервитута



Масштаб 1:3 000

Подпись \_\_\_\_\_ Дата « \_\_\_\_ » \_\_\_\_\_ 20 \_\_\_\_ г.

Место для оттиска печати (при наличии) лица, составившего описание местоположения границ объекта



Раздел 4

Схема расположения границ публичного сервитута



Масштаб 1:3 000









Подпись \_\_\_\_\_ Дата « \_\_\_\_\_ » \_\_\_\_\_ 20 \_\_\_\_ г.

Место для оттиска печати (при наличии) лица, составившего описание местоположения границ объекта



## Раздел 4

### Используемые условные знаки и обозначения:

-  - Граница публичного сервитута
-  - Граница земельного участка по сведениям ЕГРН
-  - Местоположение инженерного сооружения
-  - Граница кадастрового квартала
-  - Граница муниципальных образований
-  - Надпись и характерная точка границы публичного сервитута
-  - Часть кадастрового номера земельного участка, соответствующая номеру земельного участка в кадастровом квартале
-  - Номер кадастрового квартала

Подпись \_\_\_\_\_



Дата « \_\_\_\_\_ » \_\_\_\_\_ 20 \_\_\_\_ г.

Место для оттиска печати (при наличии) лица, составившего описание местоположения границ объекта

