



КАРАР

«28» март 2023й.

№ 446

ПОСТАНОВЛЕНИЕ

«28» марта 2023г.

Об утверждении проекта планировки и проекта межевания территории для размещения линейного объекта: «Напорный коллектор от КНС «Шакша» до шахты №6 на пересечении ул. Интернациональная и ул. Гончарова» в Калининском районе городского округа город Уфа Республики Башкортостан

В соответствии с требованиями Постановления Правительства Российской Федерации № 564 от 12.05.2017 г., руководствуясь Правилами землепользования и застройки городского округа город Уфа Республики Башкортостан, утвержденными решением Совета городского округа город Уфа Республики Башкортостан № 18/5 от 28.09.2022 г., на основании градостроительного задания № 24 от 09.12.2021 г. на разработку проекта планировки и проекта межевания территории, для размещения линейного объекта: «Напорный коллектор от КНС «Шакша» до шахты №6 на пересечении ул. Интернациональная и ул. Гончарова» в Калининском районе городского округа город Уфа Республики Башкортостан (заказчик: Главное управление архитектуры и градостроительства Администрации городского округа город Уфа Республики Башкортостан), с учетом постановления Правительства Республики Башкортостан № 144 от 08.04.2022 г. «Об особенностях градостроительной деятельности в Республике Башкортостан в 2022 и 2023 годах» и заключения Главного управления архитектуры и градостроительства Администрации городского округа город Уфа Республики Башкортостан от 10.02.2023 г. с целью обеспечения её устойчивого развития,

ПОСТАНОВЛЯЮ:

1. Утвердить проект планировки территории для размещения линейного объекта: «Напорный коллектор от КНС «Шакша» до шахты №6 на пересечении ул. Интернациональная и ул. Гончарова» в Калининском районе

городского округа город Уфа Республики Башкортостан, площадью 186,42 га в составе:

- 1.1. Чертеж красных линий, согласно приложениям № 1-1.8;
- 1.2. Чертеж границ зон планируемого размещения линейных объектов, согласно приложениям № 2-2.8;
- 1.3. Чертеж границ зон планируемого размещения линейных объектов, подлежащих реконструкции в связи с изменением их местоположения, согласно приложениям № 3-3.8;

1.4. Положение о размещении линейных объектов, согласно приложению № 4.

2. Утвердить проект межевания территории для размещения линейного объекта: «Напорный коллектор от КНС «Шакша» до шахты №6 на пересечении ул. Интернациональная и ул. Гончарова» в Калининском районе городского округа город Уфа Республики Башкортостан, площадью 186,42 га в составе:

- 2.1. Чертеж межевания территории, согласно приложениям № 5-5.8;
- 2.2. Перечень образуемых земельных участков, согласно приложению № 6;
- 2.3. Перечень образуемых и существующих земельных участков, в отношении которых предполагается их резервирование и (или) изъятие для государственных или муниципальных нужд, согласно приложению № 7;

2.4. Перечень кадастровых номеров существующих земельных участков, на которых линейный объект может быть размещен на условиях сервитута, публичного сервитута, их адреса или описание местоположения, перечень и адреса расположенных на таких земельных участках объектов недвижимого имущества (при наличии сведений о них в Едином государственном реестре недвижимости), согласно приложению № 8;

2.5. Перечень координат характерных точек образуемых земельных участков, согласно приложению № 9;

2.6. Сведения о границах территории, в отношении которой утверждается проект межевания, содержащие перечень координат характерных точек этих границ в системе координат, используемой для ведения Единого государственного реестра недвижимости, согласно приложению № 10.

3. Опубликовать настоящее постановление в установленном порядке и разместить на официальном сайте Администрации городского округа город Уфа Республики Башкортостан в информационно-телекоммуникационной сети «Интернет».

4. Контроль за выполнением настоящего постановления возложить на заместителя главы Администрации городского округа город Уфа Республики Башкортостан (строительство, архитектура) в соответствии с функциями по исполнению возложенных полномочий.

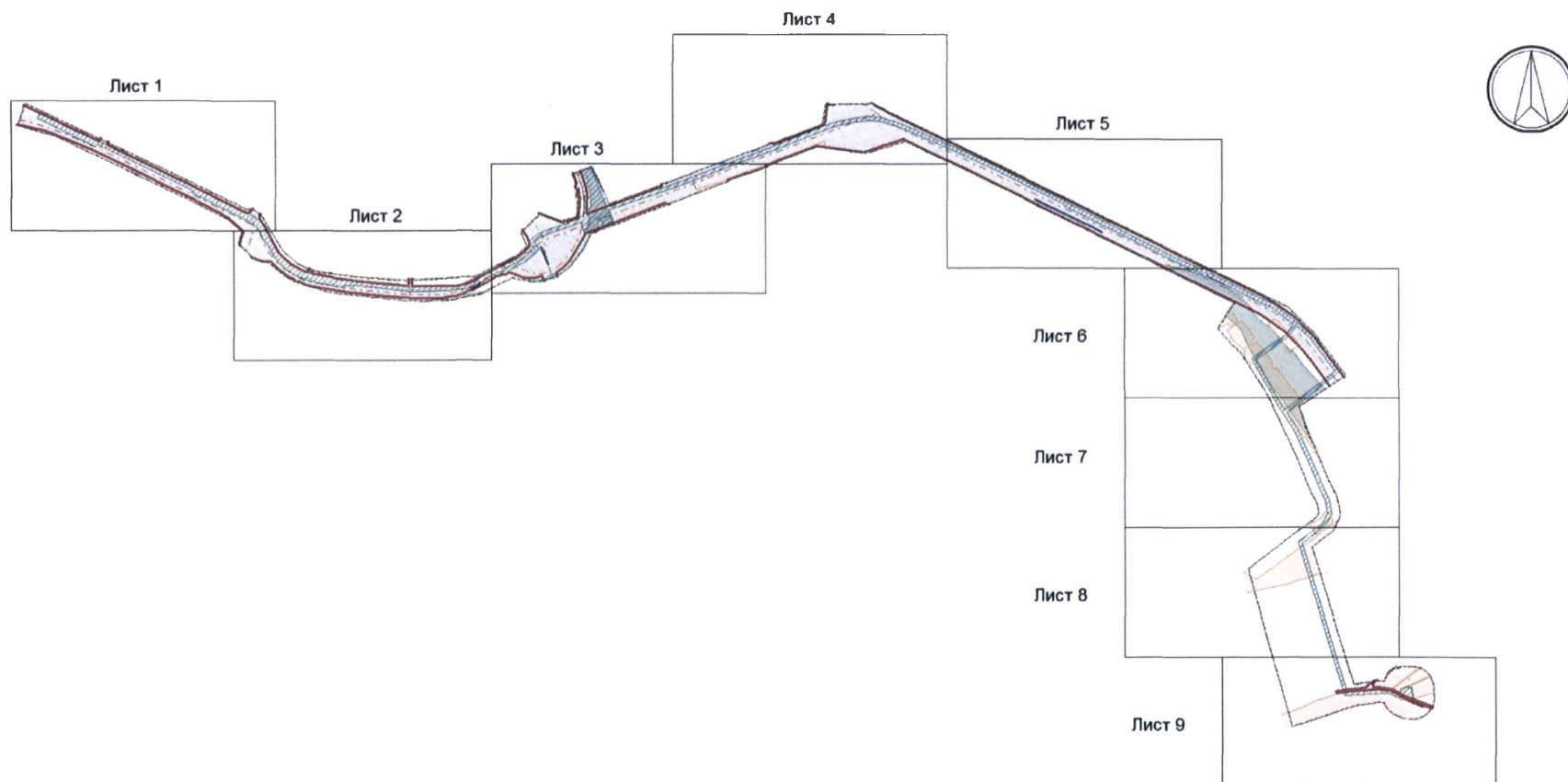
Глава Администрации
городского округа город Уфа
Республики Башкортостан



Р.Р. Мавлиев

Приложение № 1
к постановлению Администрации
городского округа город Уфа
Республики Башкортостан
№ 446 от 28.03. 2023 г.

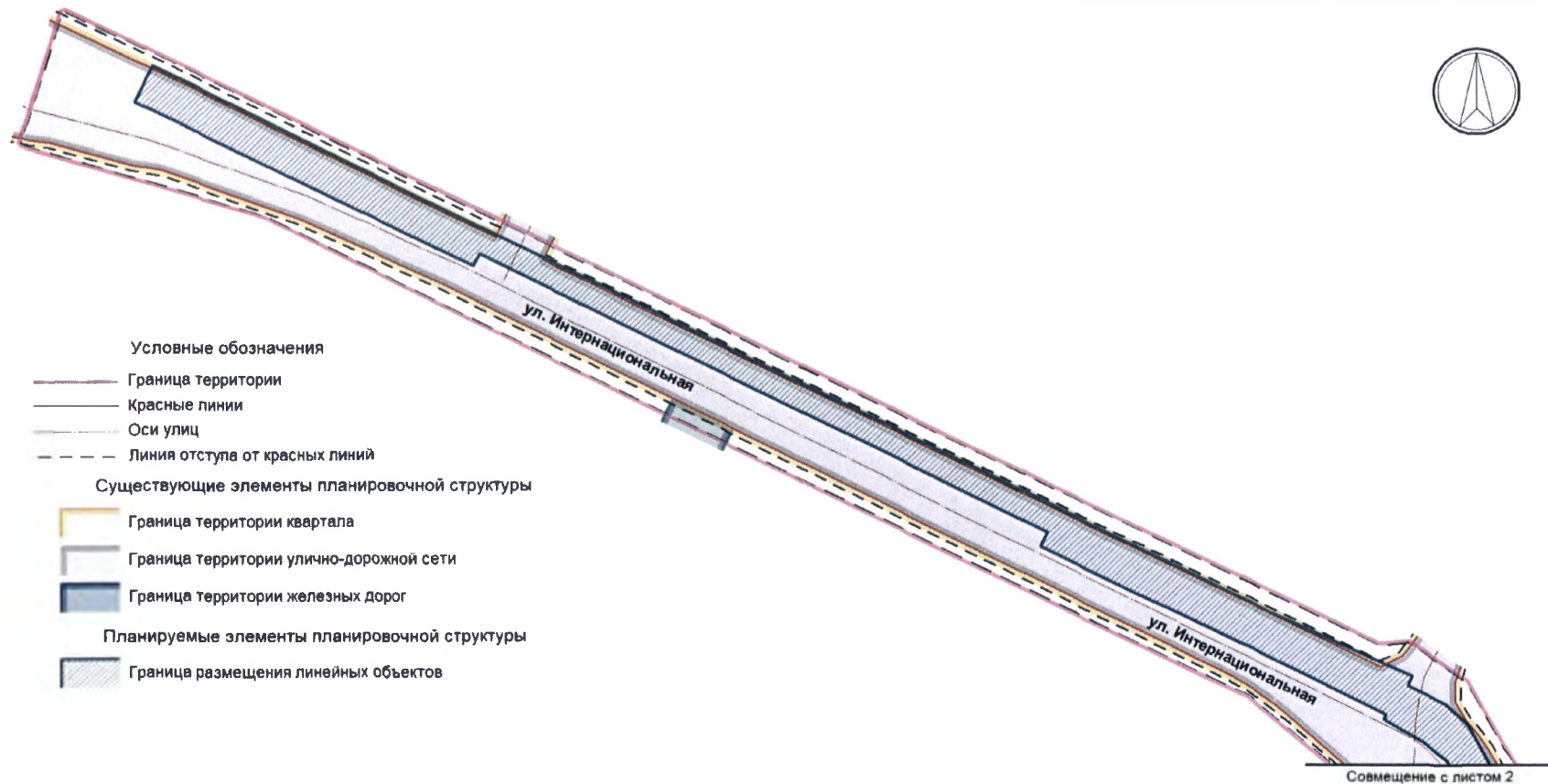
Чертеж красных линий
Схема размещения листов



*Изменение действующих красных линий проектом не предусмотрено.

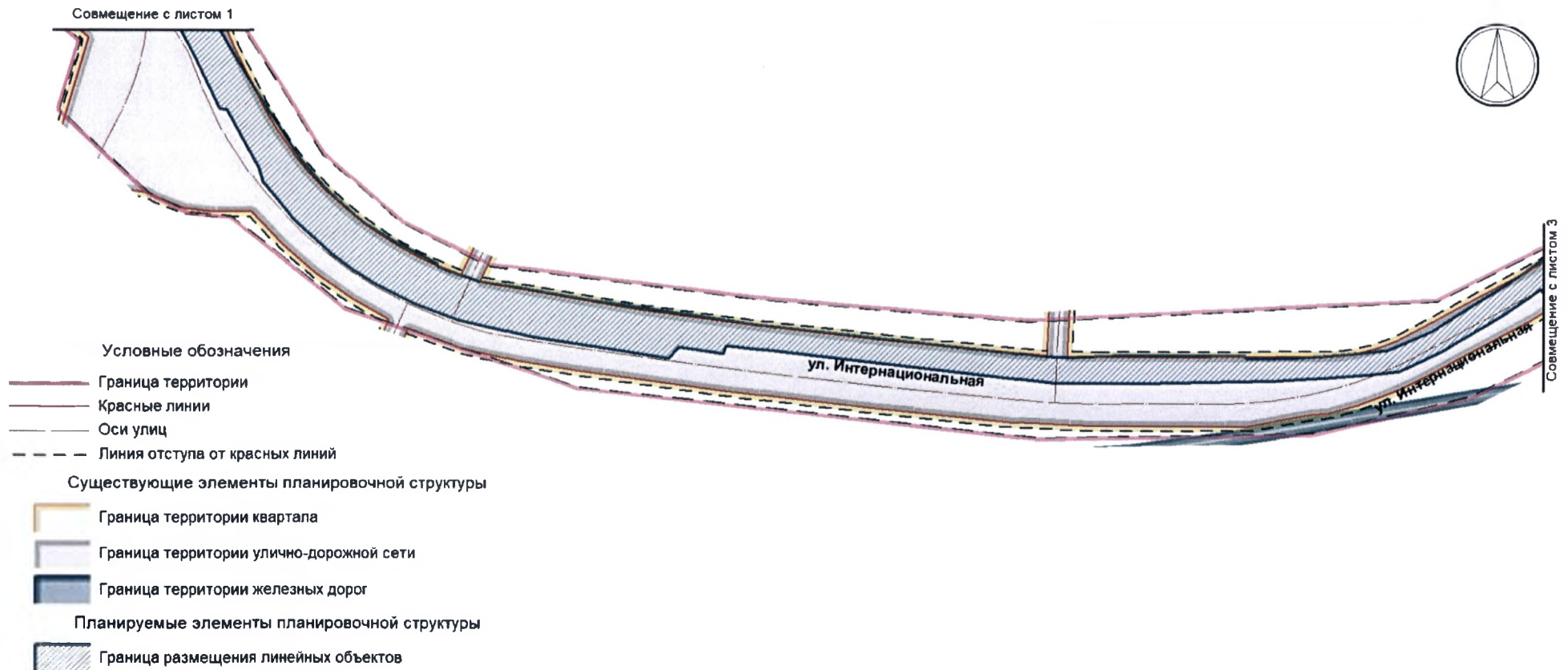
Приложение № 1.1
к постановлению Администрации
городского округа город Уфа
Республики Башкортостан
№ 446 от 28.03. 2023 г.

Чертеж красных линий
Лист 1



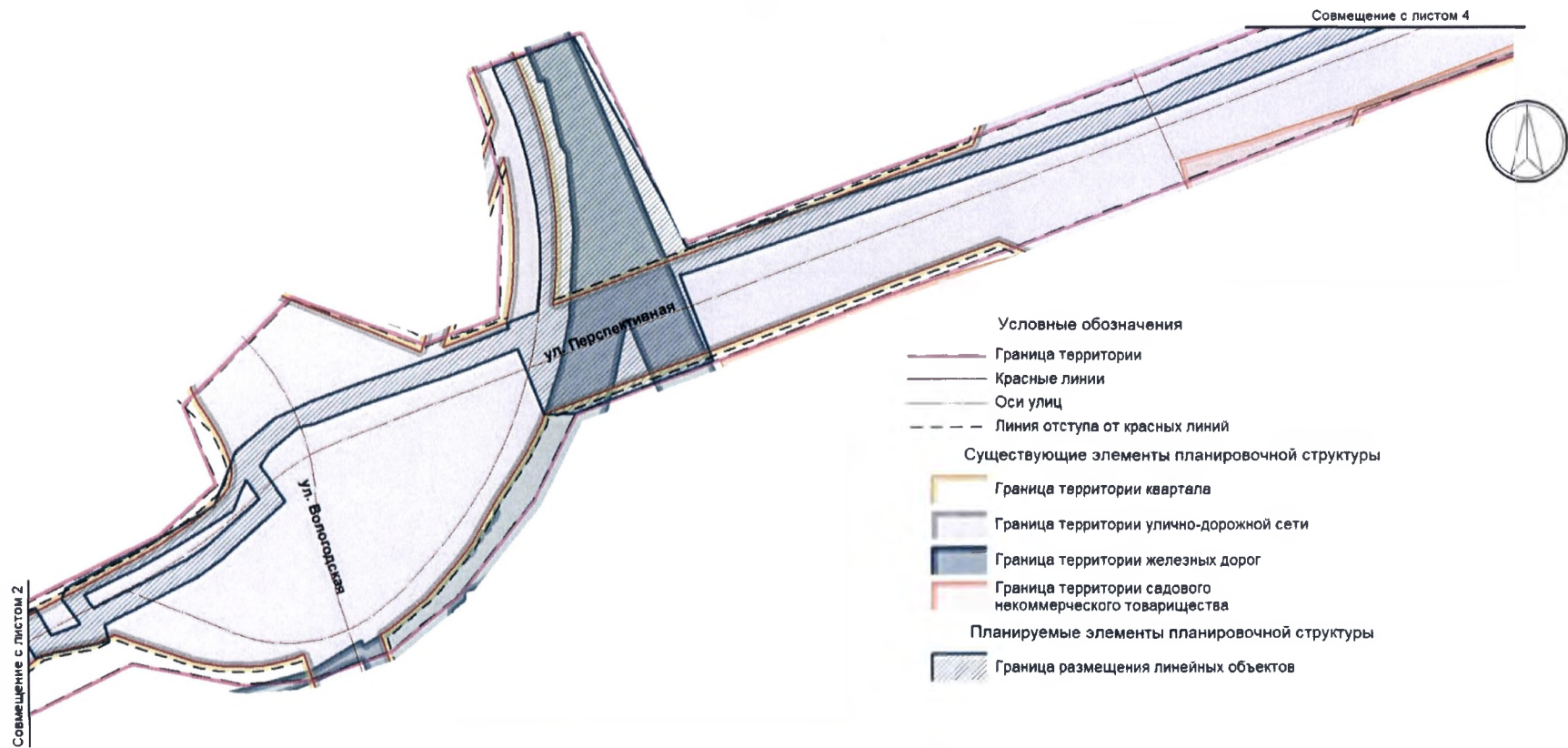
Приложение № 1.2
к постановлению Администрации
городского округа город Уфа
Республики Башкортостан
№ 446 от 28.03 2023 г.

Чертеж красных линий
Лист 2



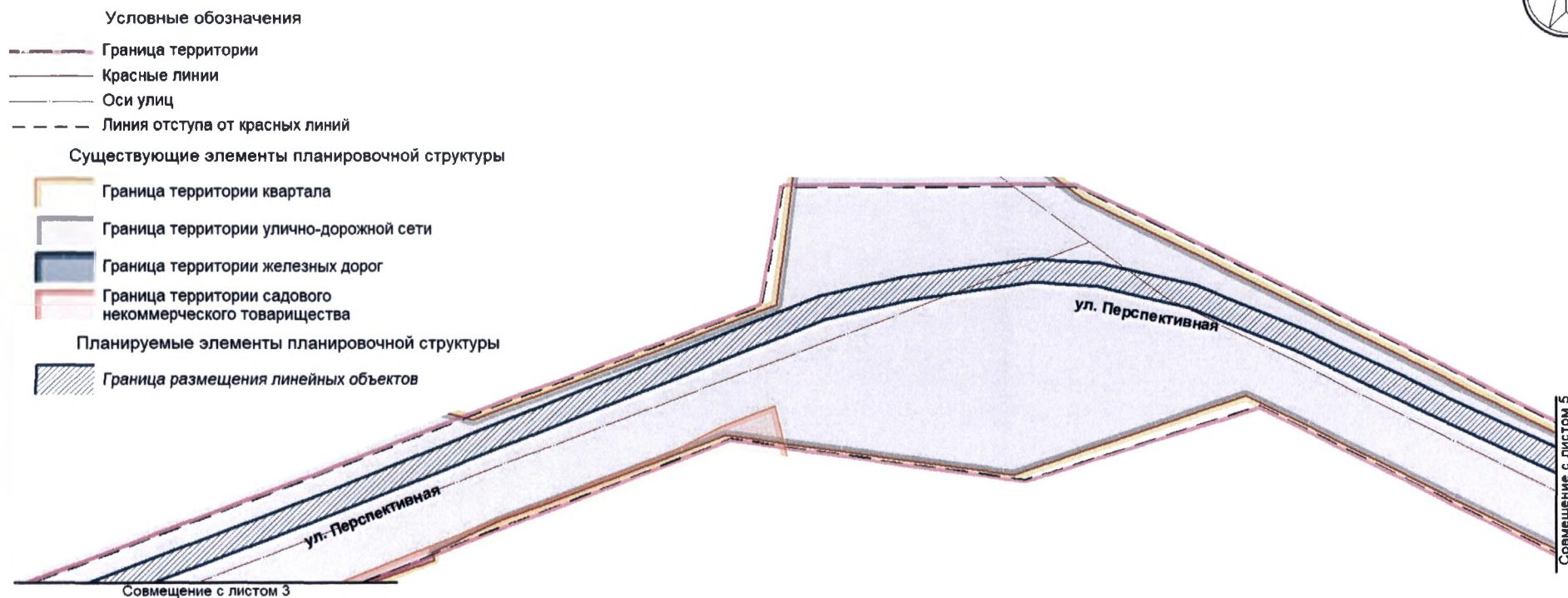
Приложение № 1.3
к постановлению Администрации
городского округа город Уфа
Республики Башкортостан
№ 446 от 28.03. 2023 г.

Чертеж красных линий
Лист 3




Приложение № 1.4
к постановлению Администрации
городского округа город Уфа
Республики Башкортостан
№ 446 от 28.03. 2023 г.

Чертеж красных линий
Лист 4



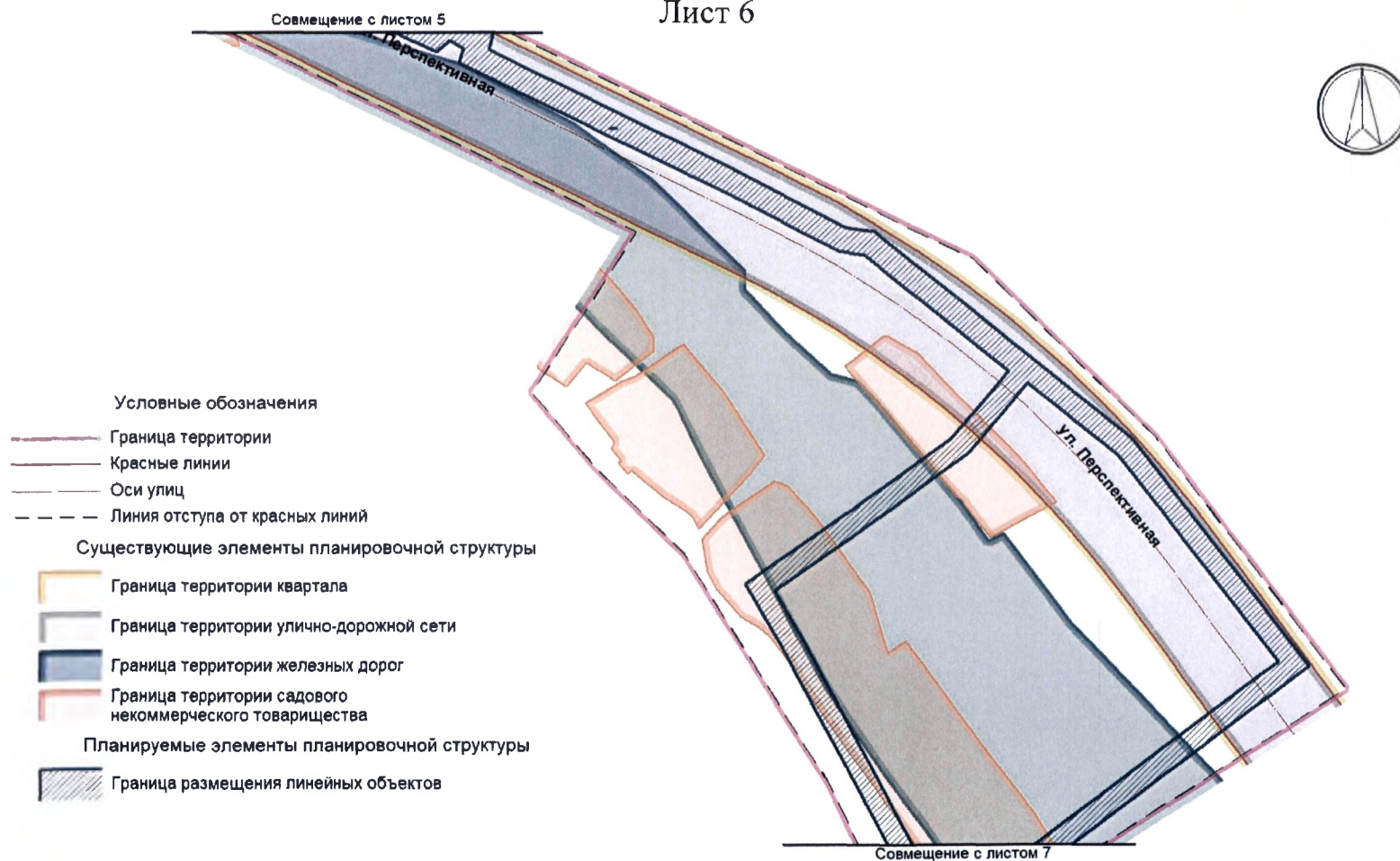
Приложение № 1.5
к постановлению Администрации
городского округа город Уфа
Республики Башкортостан
№ 446 от 28.03. 2023 г.

Чертеж красных линий
Лист 5



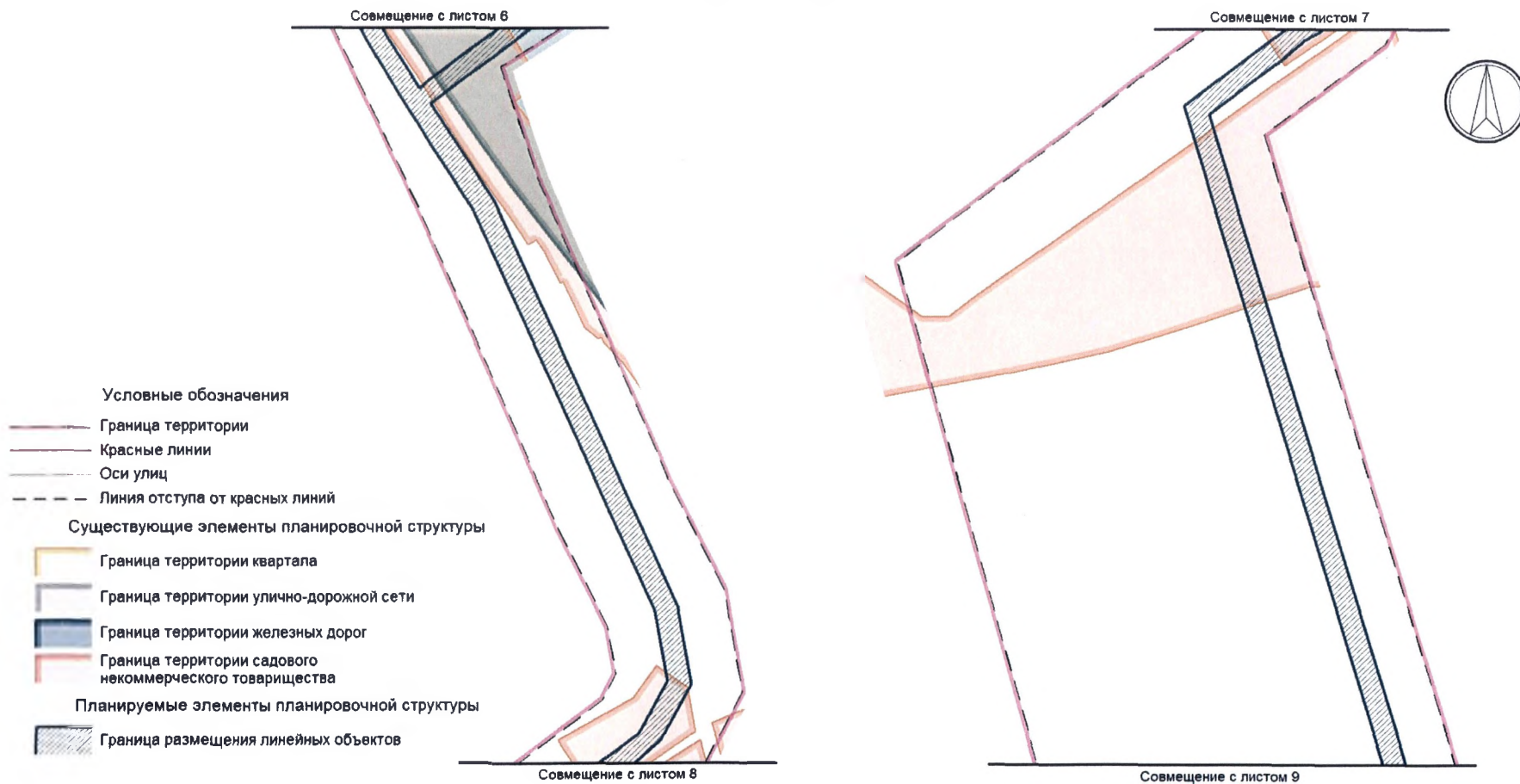
Приложение № 1.6
к постановлению Администрации
городского округа город Уфа
Республики Башкортостан
№ 446 от 28.03. 2023 г.

Чертеж красных линий
Лист 6



Приложение № 1.7
к постановлению Администрации
городского округа город Уфа
Республики Башкортостан
№ 446 от 28.03. 2023 г.

Чертеж красных линий
Лист 7, лист 8








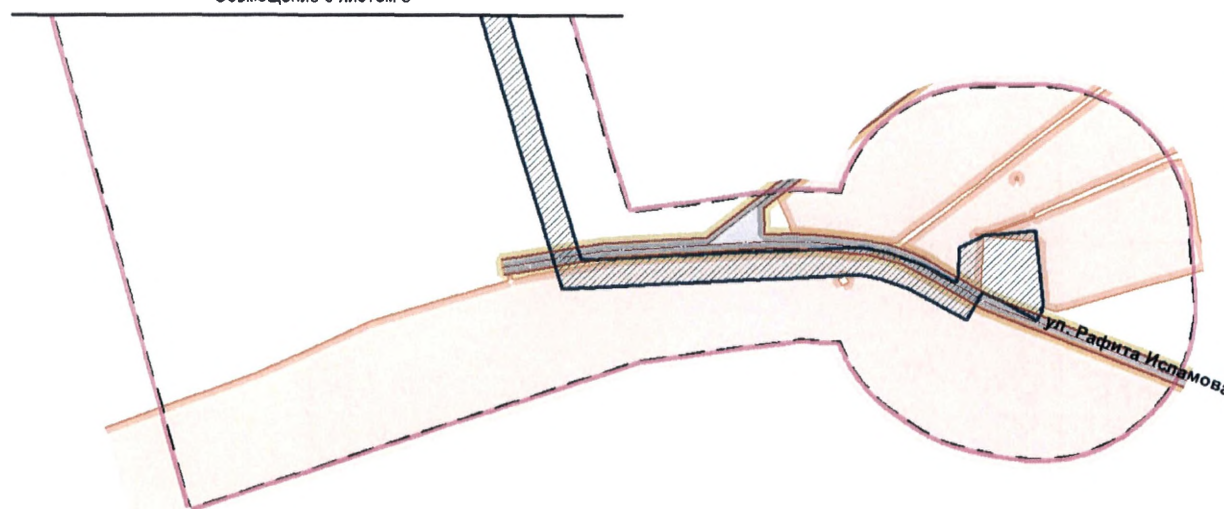
Приложение № 1.8
к постановлению Администрации
городского округа город Уфа
Республики Башкортостан
№ 446 от 28.03, 2023 г.

Чертеж красных линий
Лист 9

Совмещение с листом 8

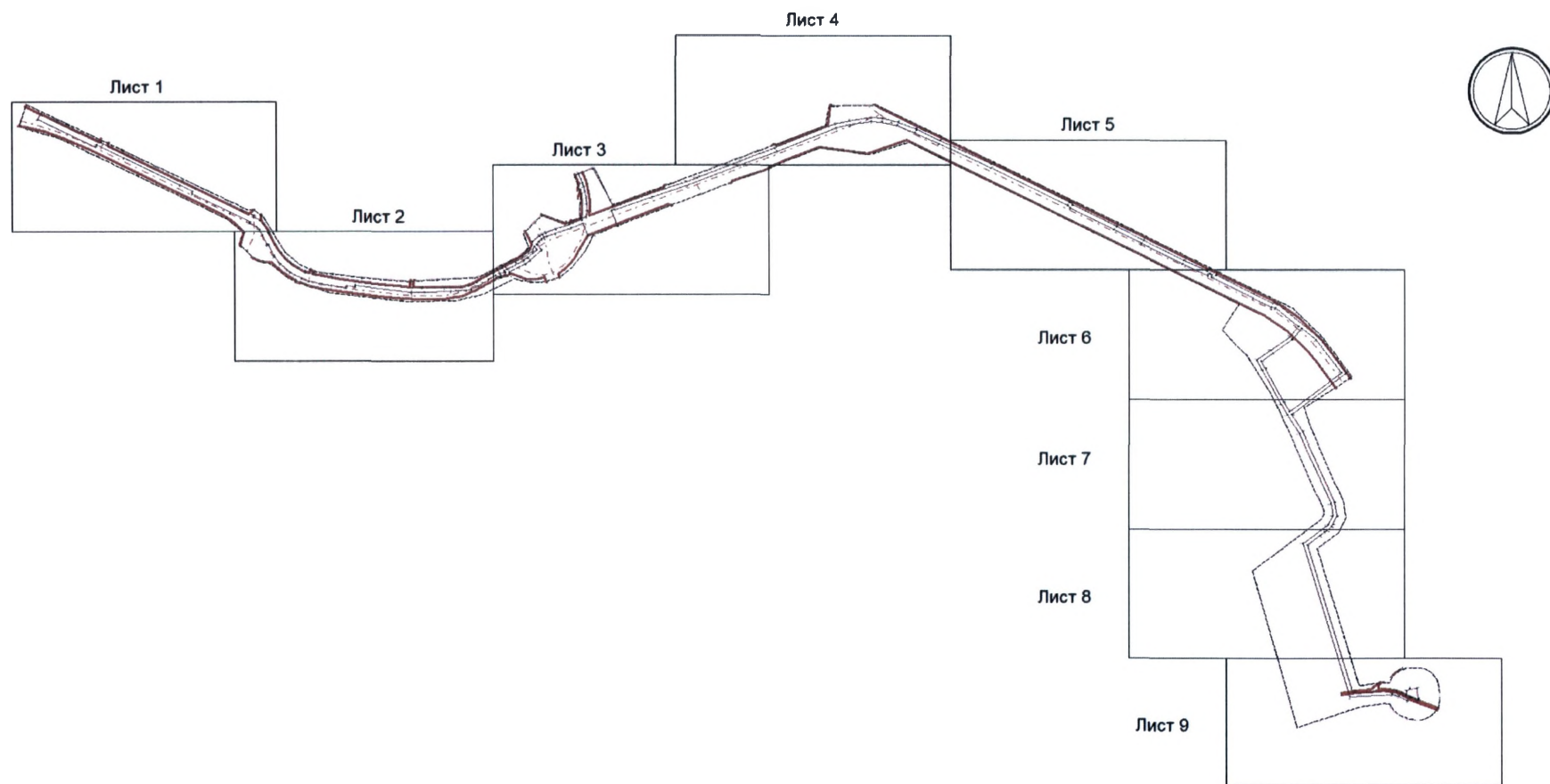


- Условные обозначения
-  Граница территории
 -  Красные линии
 -  Оси улиц
 -  Линия отступа от красных линий
- Существующие элементы планировочной структуры
-  Граница территории квартала
 -  Граница территории улично-дорожной сети
 -  Граница территории железных дорог
 -  Граница территории садового некоммерческого товарищества
- Планируемые элементы планировочной структуры
-  Граница размещения линейных объектов



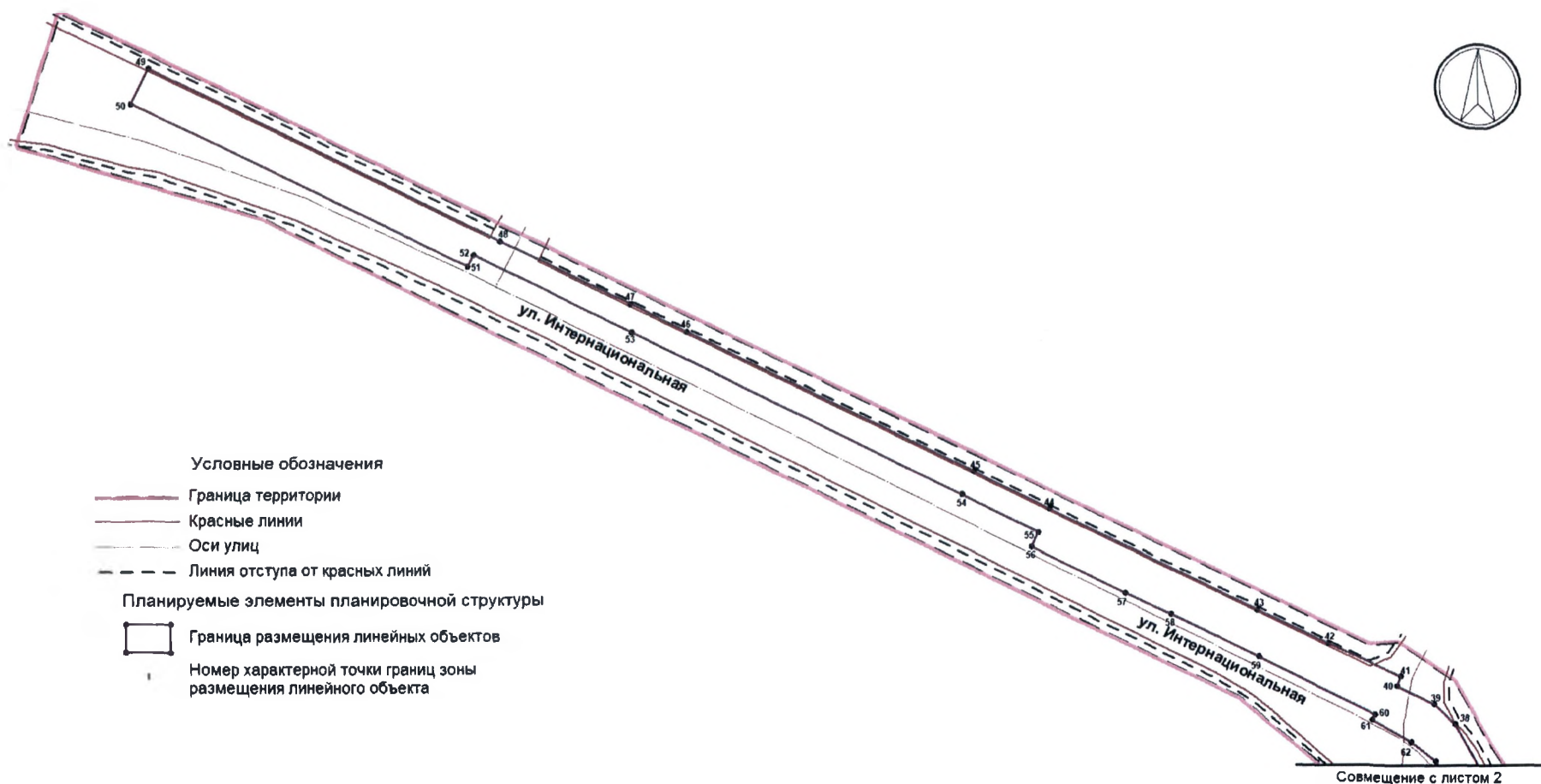
Приложение № 2
к постановлению Администрации
городского округа город Уфа
Республики Башкортостан
№ 446 от 28.03, 2023 г.

Чертеж границ зон планируемого размещения линейных объектов
Схема размещения листов



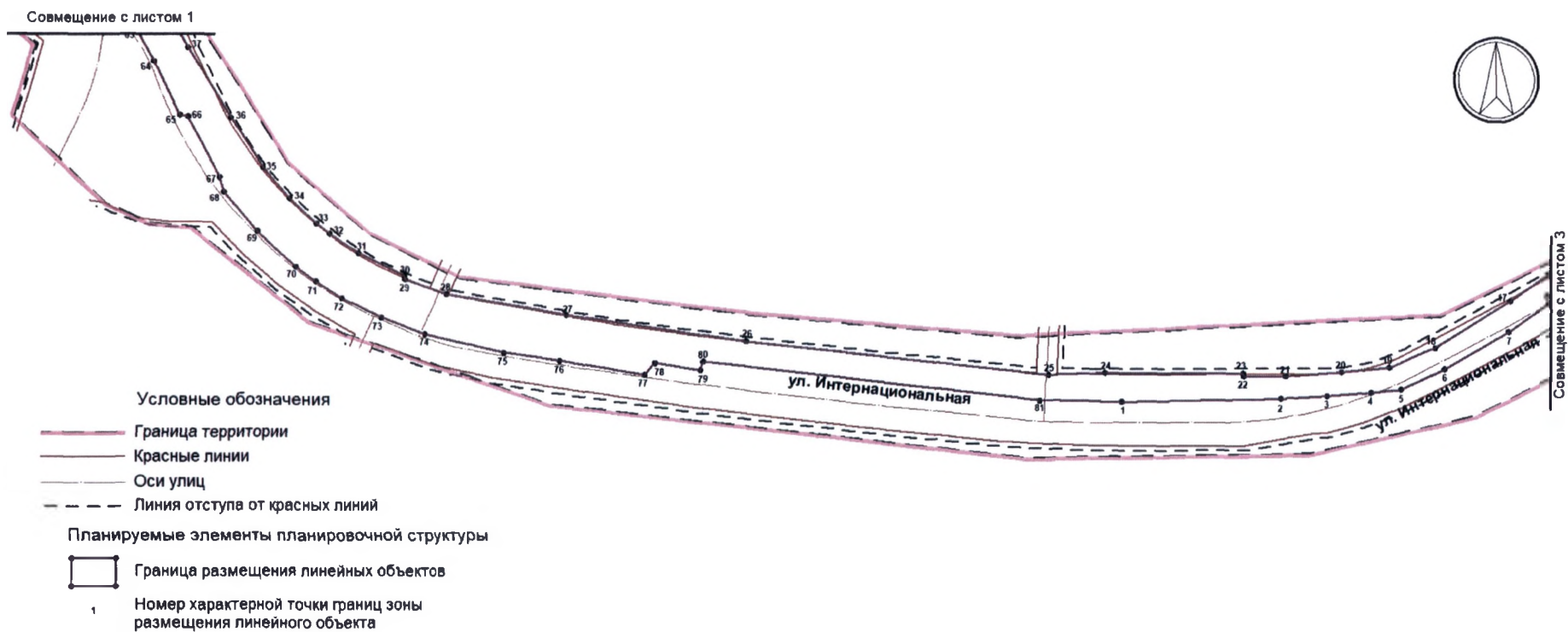
Приложение № 2.1
к постановлению Администрации
городского округа город Уфа
Республики Башкортостан
№ 446 от 28.03. 2023 г.

Чертеж границ зон планируемого размещения линейных объектов
Лист 1



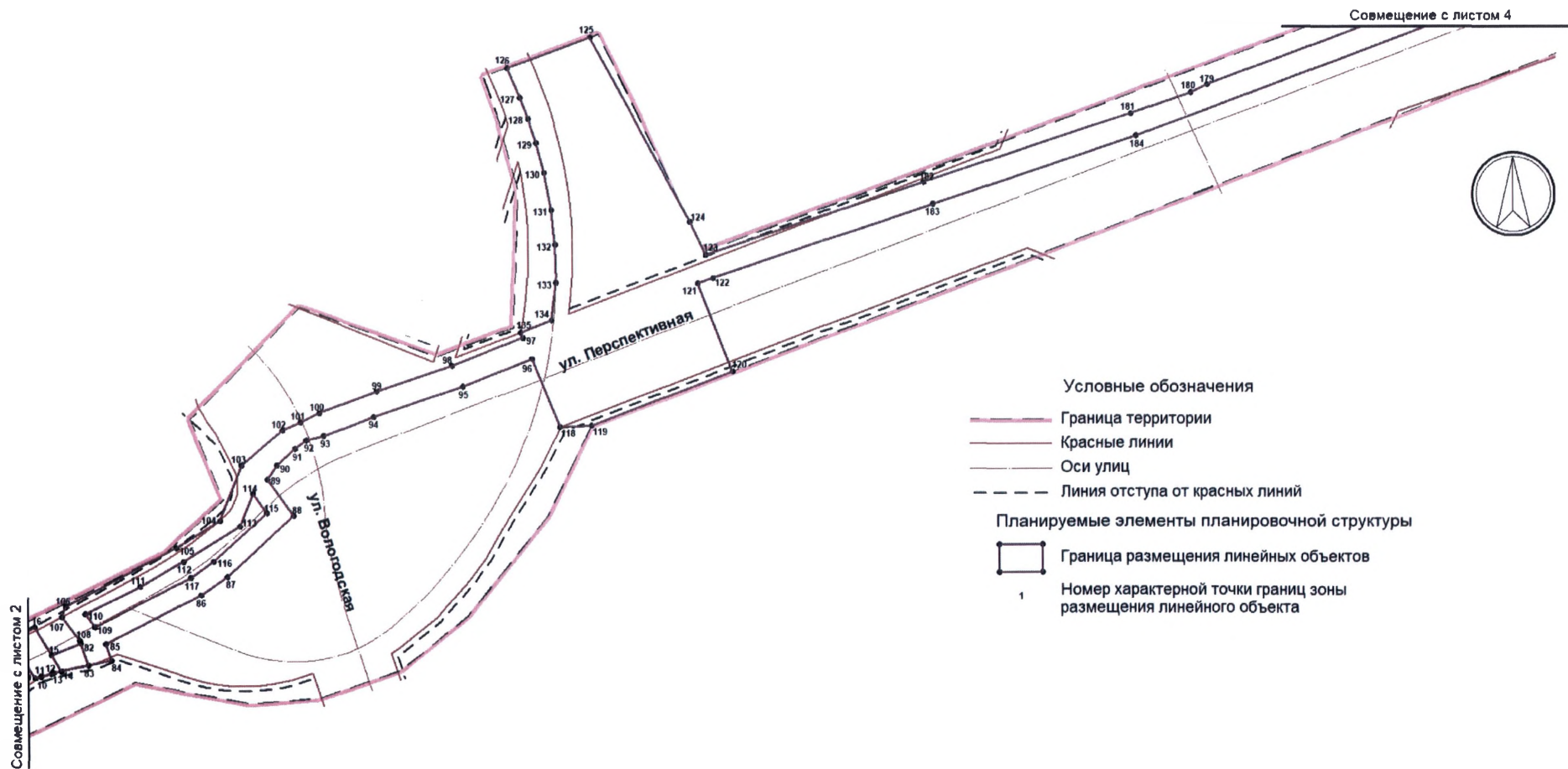
Приложение № 2.2
к постановлению Администрации
городского округа город Уфа
Республики Башкортостан
№ 446 от 28.03. 2023 г.

Чертеж границ зон планируемого размещения линейных объектов
Лист 2



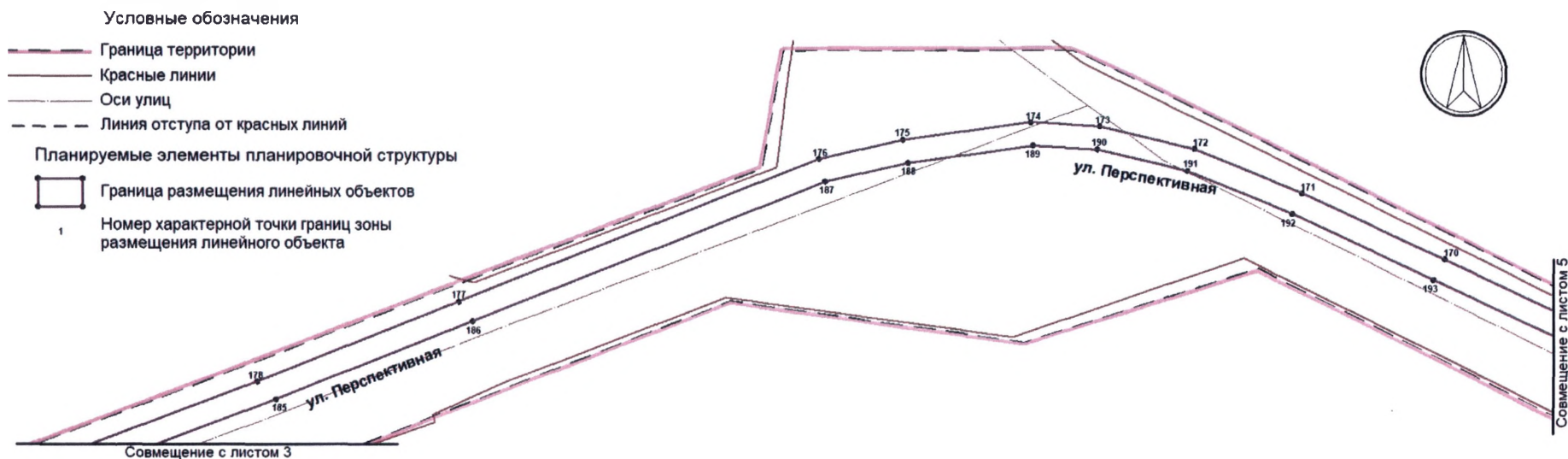
Приложение № 2.3
к постановлению Администрации
городского округа город Уфа
Республики Башкортостан
№ 446 от 28.03. 2023 г.

Чертеж границ зон планируемого размещения линейных объектов
Лист 3



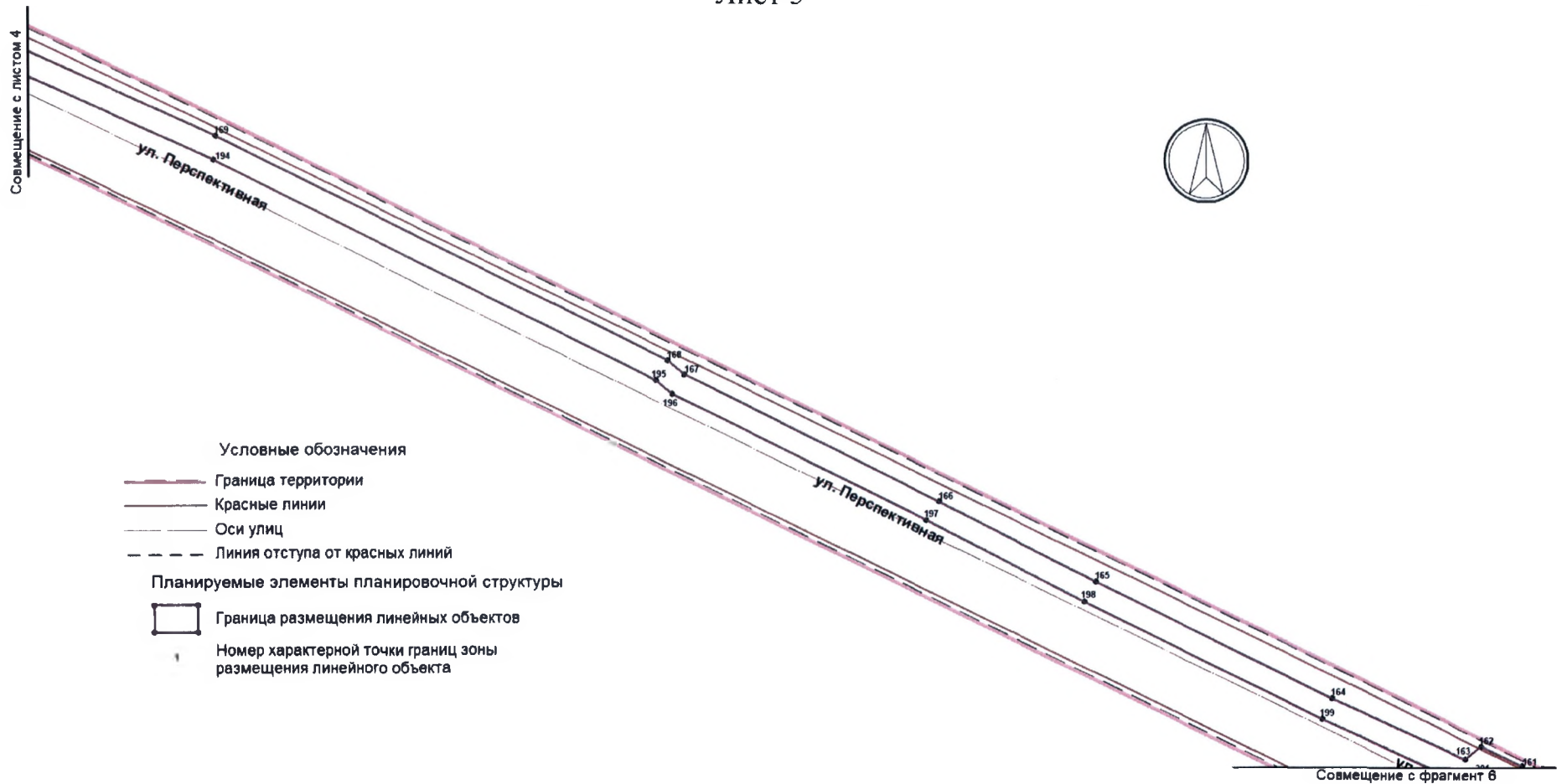
Приложение № 2.4
к постановлению Администрации
городского округа город Уфа
Республики Башкортостан
№ 446 от 28.03. 2023 г.

Чертеж границ зон планируемого размещения линейных объектов
Лист 4



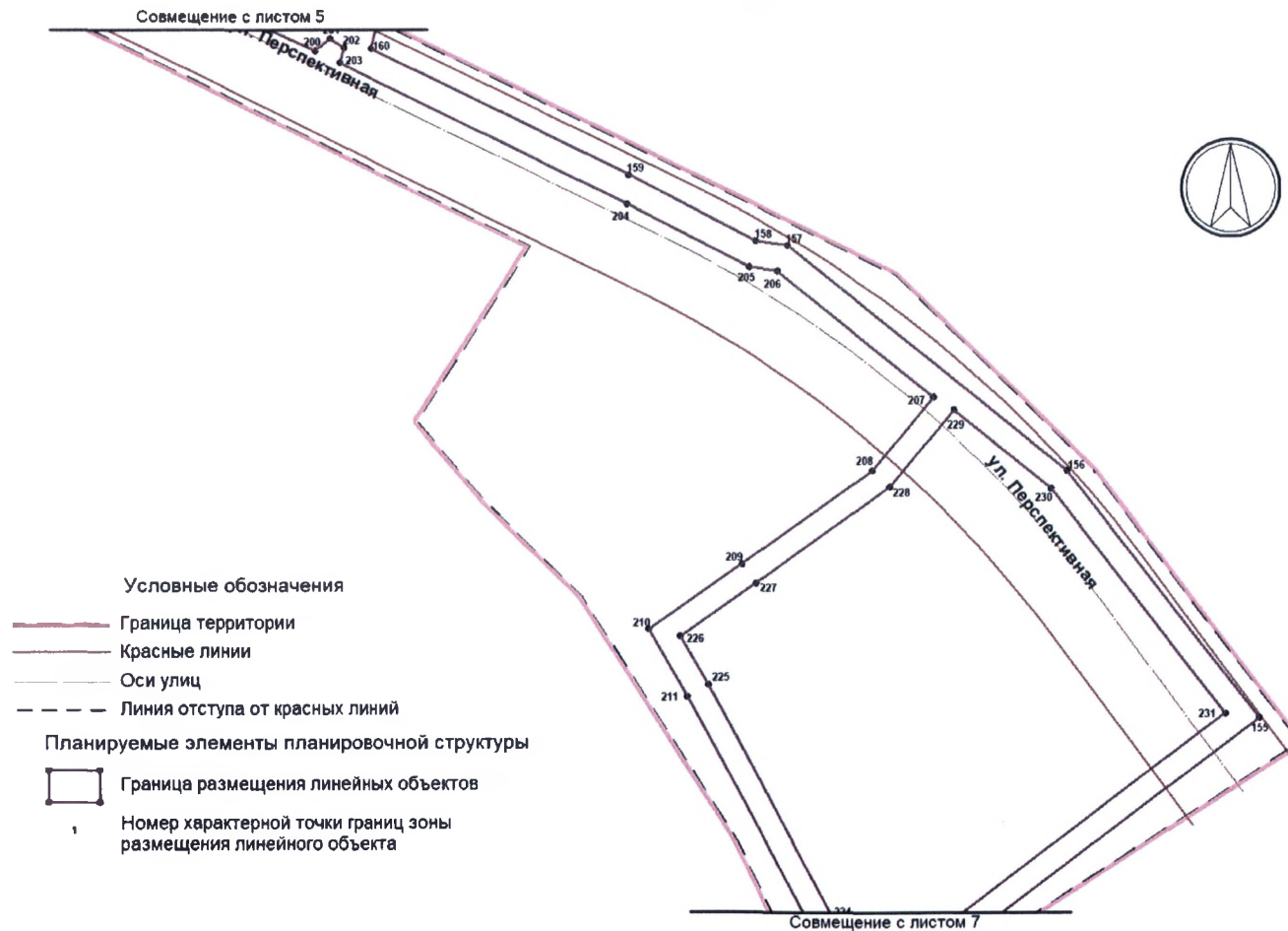
Приложение № 2.5
к постановлению Администрации
городского округа город Уфа
Республики Башкортостан
№ 4416 от 28.03, 2023 г.

Чертеж границ зон планируемого размещения линейных объектов
Лист 5



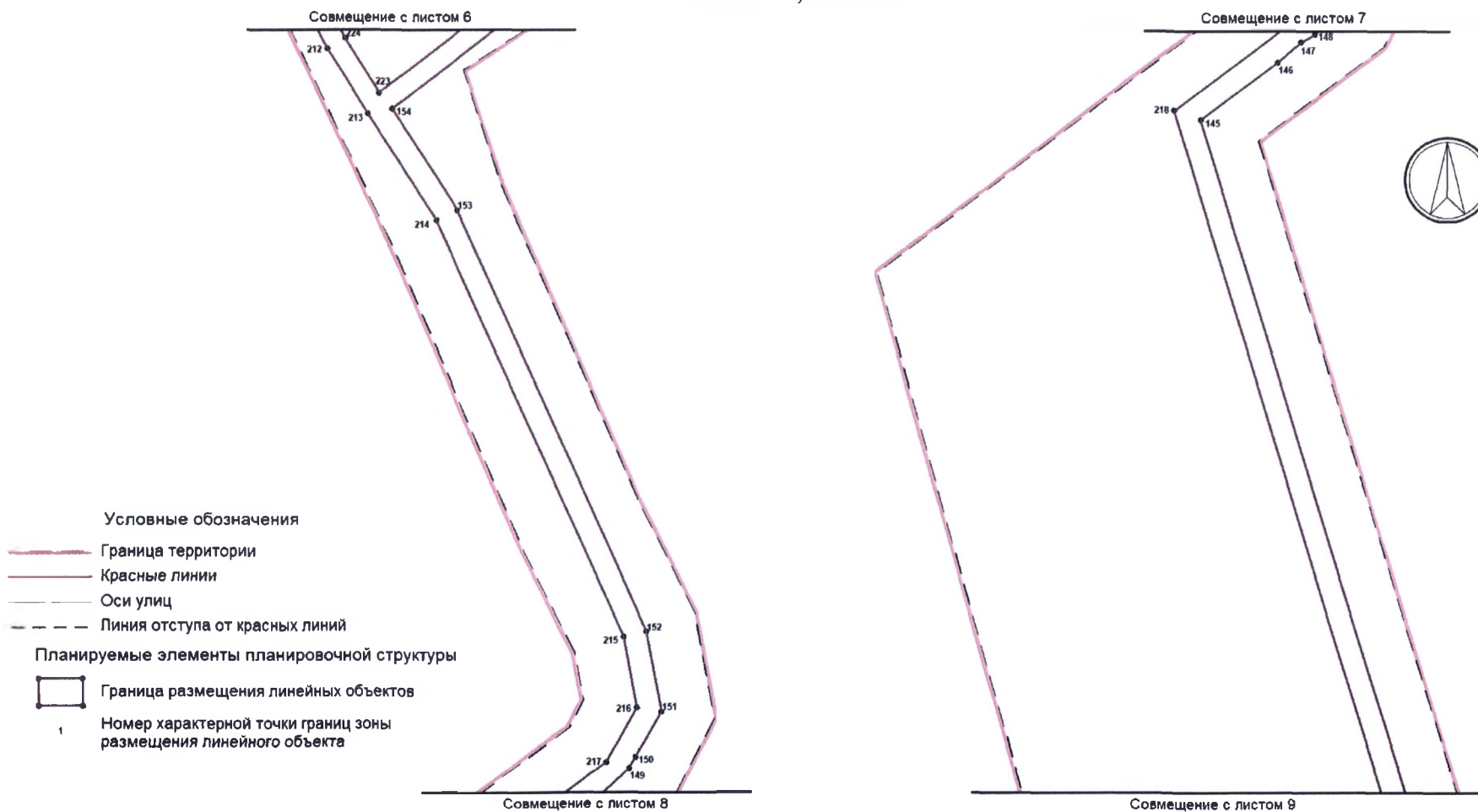
Приложение № 2.6
к постановлению Администрации
городского округа город Уфа
Республики Башкортостан
№ 446 от 28.03. 2023 г.

Чертеж границ зон планируемого размещения линейных объектов
Лист 6



Приложение № 2.7
к постановлению Администрации
городского округа город Уфа
Республики Башкортостан
№ 446 от 28.03.2023 г.





Чертеж границ зон планируемого размещения линейных объектов
Лист 7, лист 8






Приложение № 2.8
к постановлению Администрации
городского округа город Уфа
Республики Башкортостан
№ 446 от 28.03. 2023 г.

Чертеж границ зон планируемого размещения линейных объектов
Лист 9

Совмещение с листом 8

- Условные обозначения
-  Граница территории
 -  Красные линии
 -  Оси улиц
 -  Линия отступа от красных линий

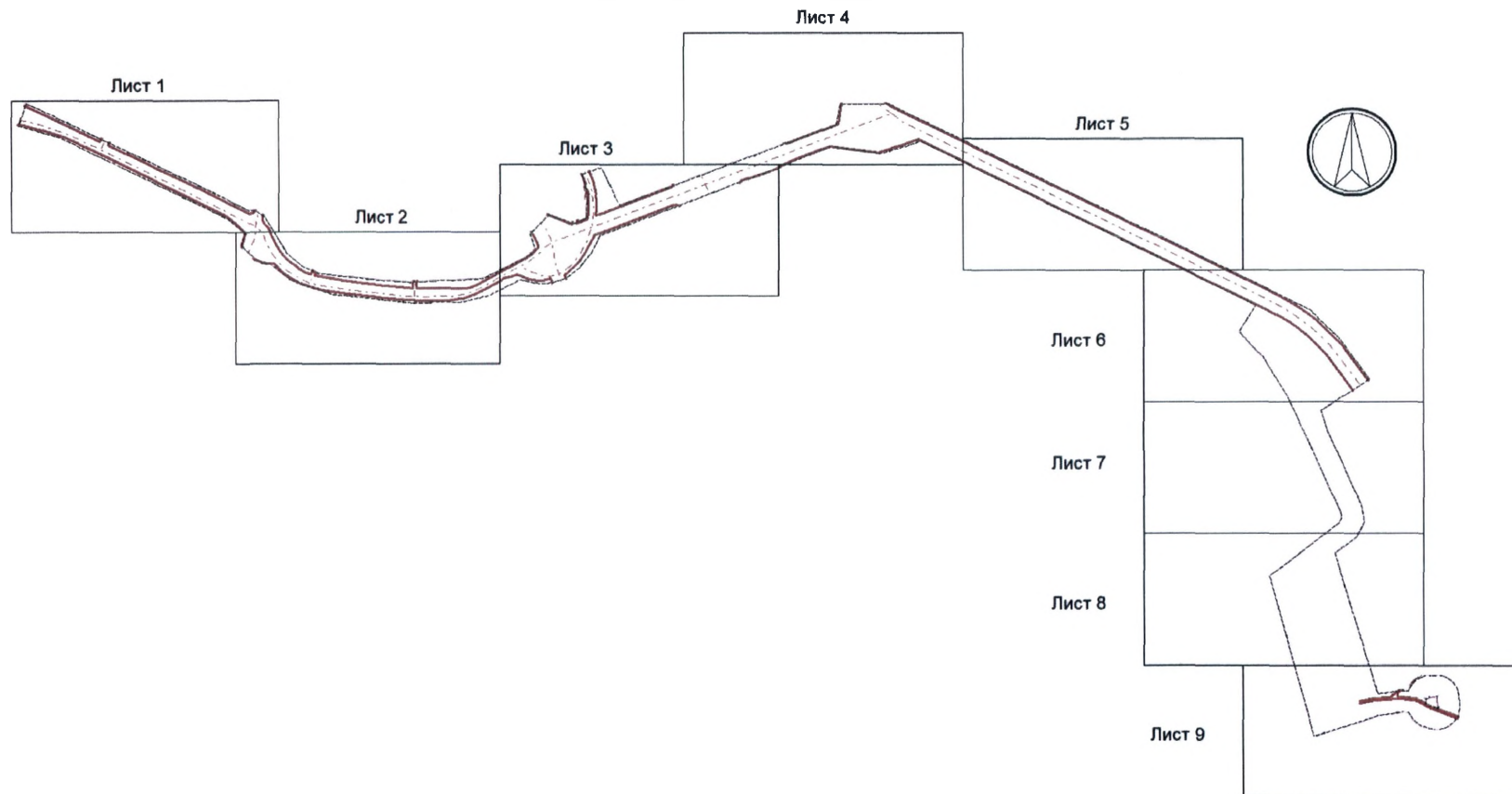
Планируемые элементы планировочной структуры

-  Граница размещения линейных объектов
-  Номер характерной точки границ зоны размещения линейного объекта
-  Граница зон планируемого размещения объектов капитального строительства



Приложение № 3
к постановлению Администрации
городского округа город Уфа
Республики Башкортостан
№ 446 от 28.03. 2023 г.

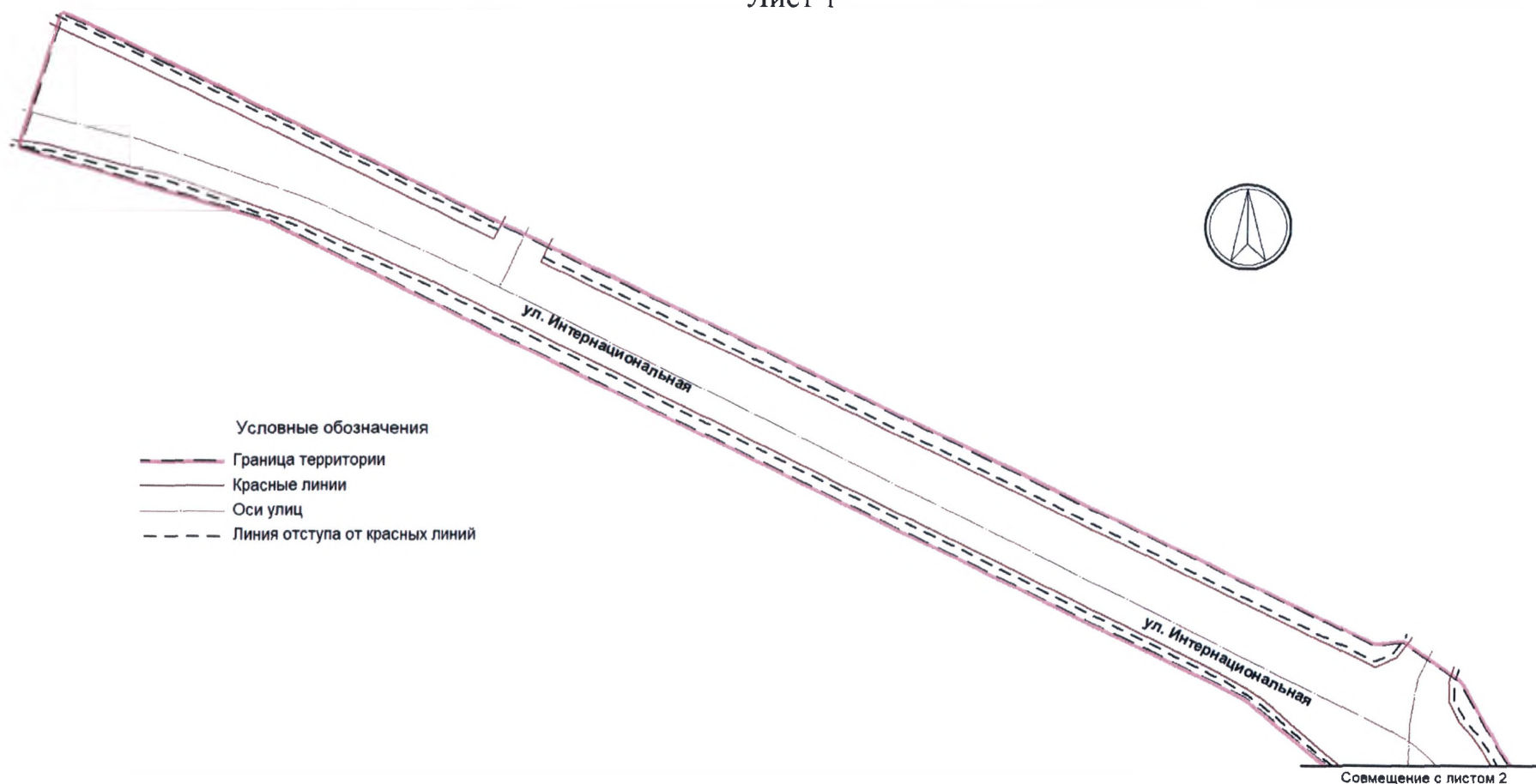
Чертеж границ зон планируемого размещения линейных объектов, подлежащих реконструкции
в связи с изменением их местоположения
Схема размещения листов



Приложение № 3.1
к постановлению Администрации
городского округа город Уфа
Республики Башкортостан
№ 446 от 28.03. 2023 г.

Чертеж границ зон планируемого размещения линейных объектов, подлежащих реконструкции
в связи с изменением их местоположения

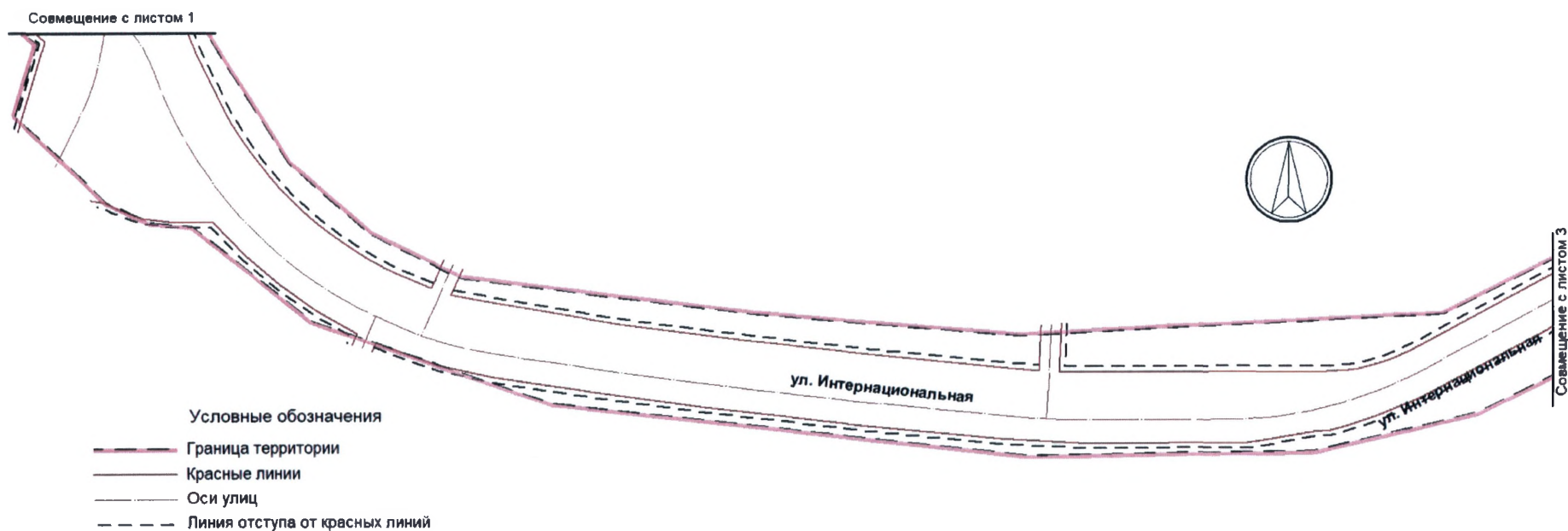
Лист 1



Приложение № 3.2
к постановлению Администрации
городского округа город Уфа
Республики Башкортостан
№ 446 от 28.03. 2023 г.

Чертеж границ зон планируемого размещения линейных объектов, подлежащих реконструкции
в связи с изменением их местоположения

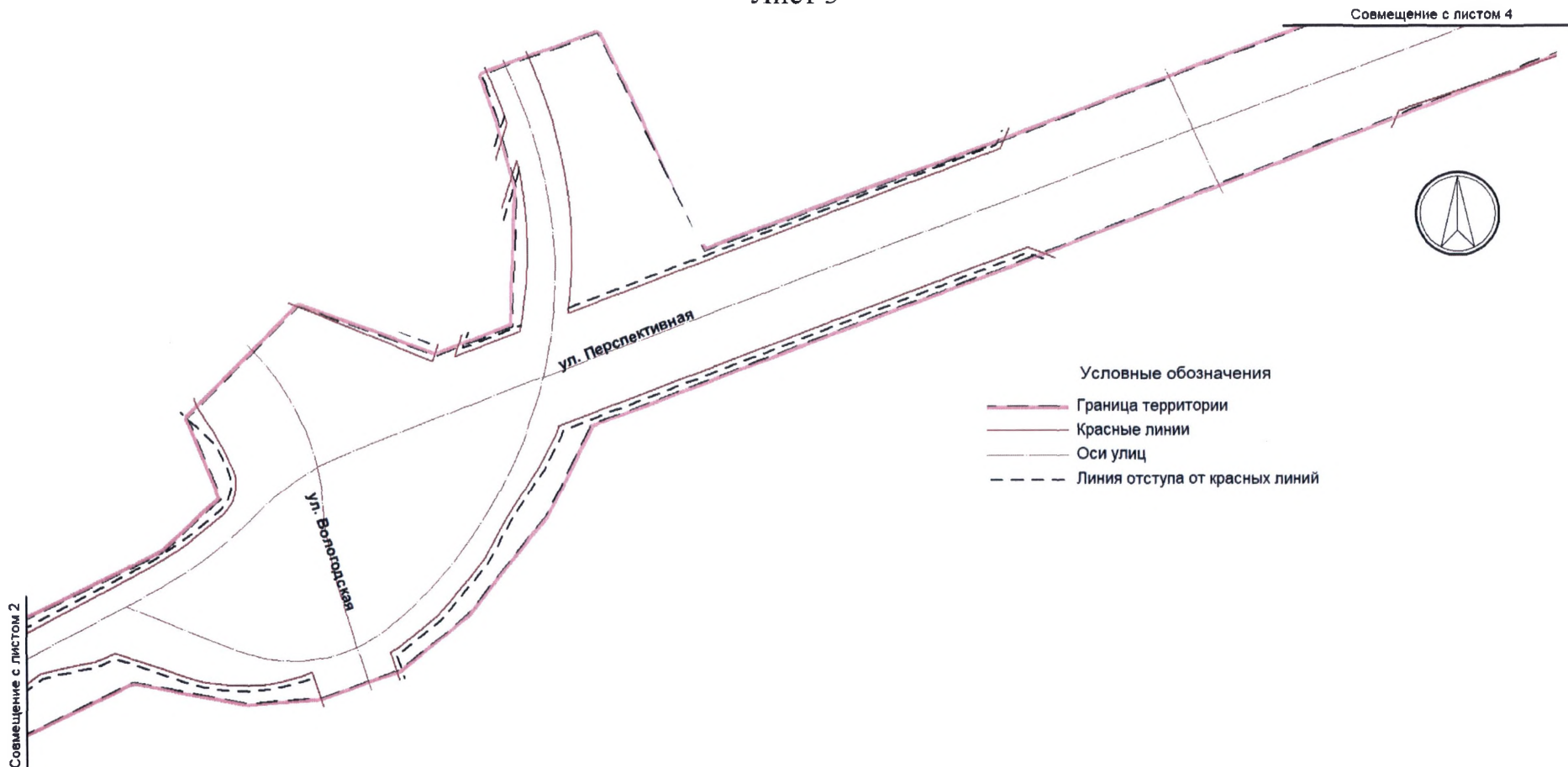
Лист 2



Приложение № 3.3
к постановлению Администрации
городского округа город Уфа
Республики Башкортостан
№ 446 от 28.03. 2023 г.

Чертеж границ зон планируемого размещения линейных объектов, подлежащих реконструкции
в связи с изменением их местоположения

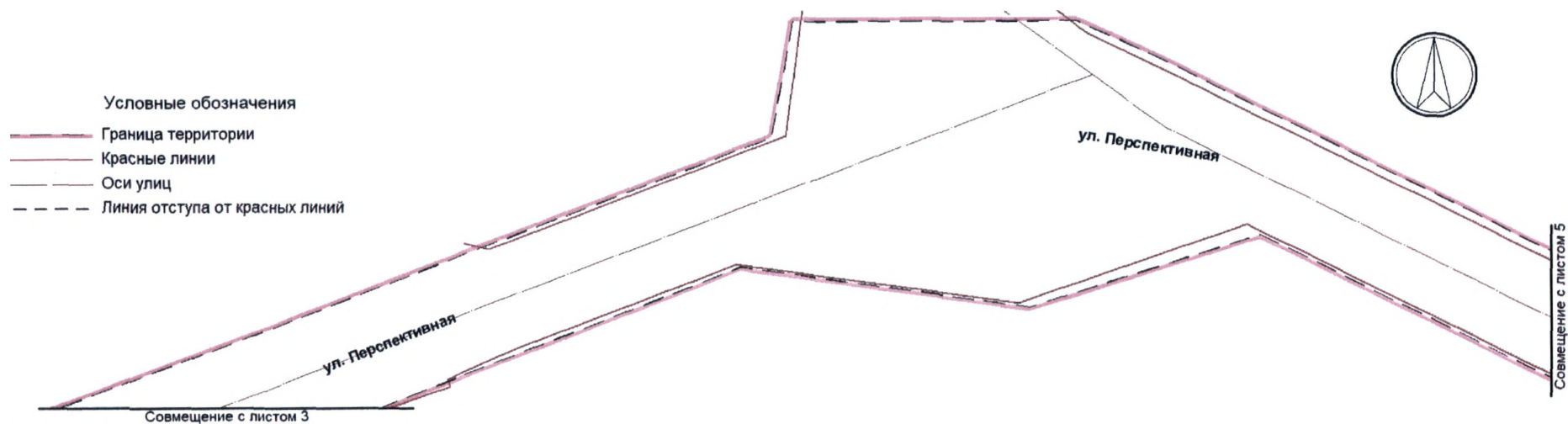
Лист 3



Приложение № 3.4
к постановлению Администрации
городского округа город Уфа
Республики Башкортостан
№ 446 от 28.03. 2023 г.

Чертеж границ зон планируемого размещения линейных объектов, подлежащих реконструкции
в связи с изменением их местоположения

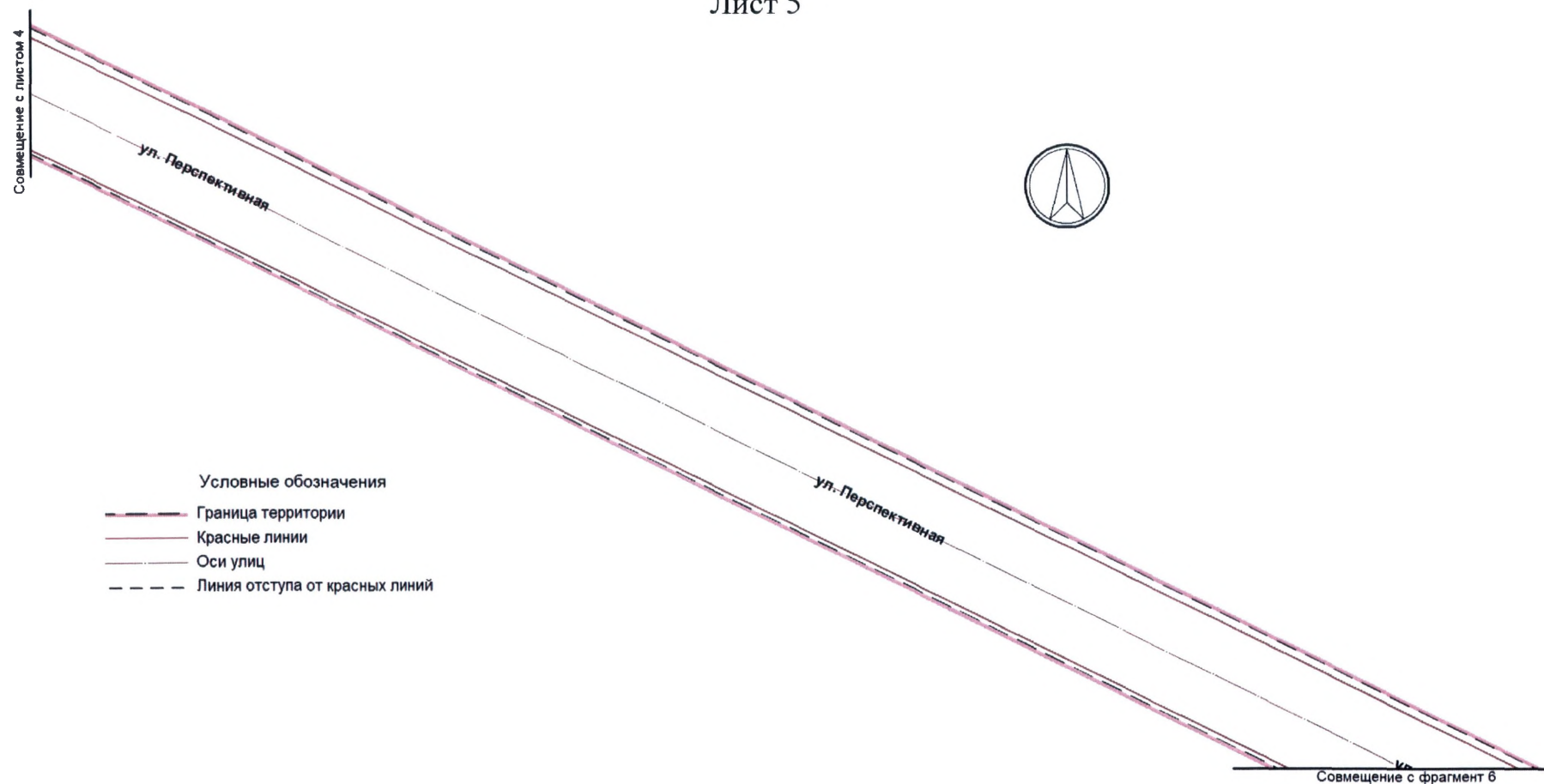
Лист 4



Приложение № 3.5
к постановлению Администрации
городского округа город Уфа
Республики Башкортостан
№ 446 от 28.03. 2023 г.

Чертеж границ зон планируемого размещения линейных объектов, подлежащих реконструкции
в связи с изменением их местоположения

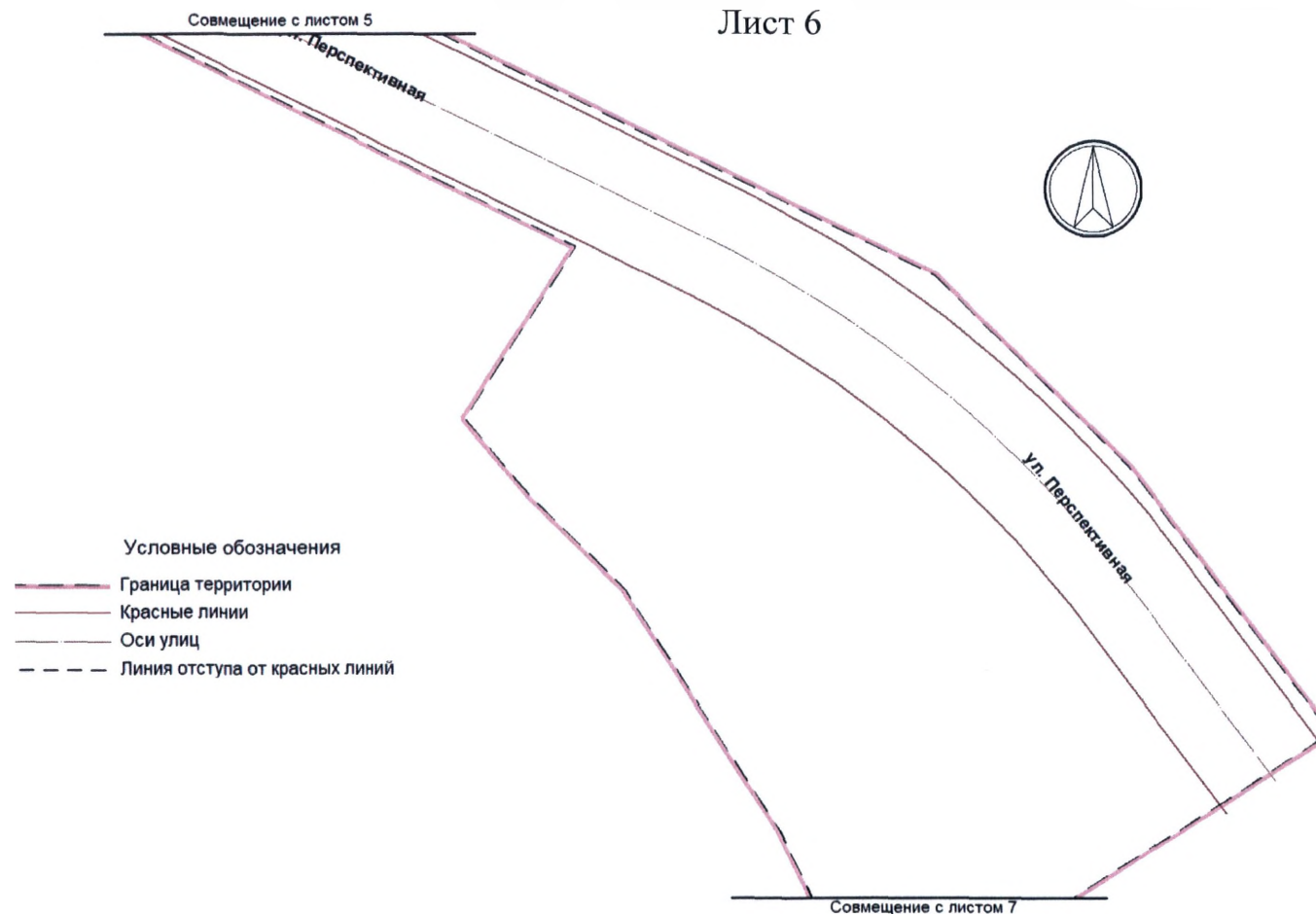
Лист 5



Приложение № 3.6
к постановлению Администрации
городского округа город Уфа
Республики Башкортостан
№ 446 от 28.03. 2023 г.


Чертеж границ зон планируемого размещения линейных объектов, подлежащих реконструкции
в связи с изменением их местоположения

Лист 6



Приложение № 3.7
к постановлению Администрации
городского округа город Уфа
Республики Башкортостан
№ 446 от 28.03. 2023 г.

Чертеж границ зон планируемого размещения линейных объектов, подлежащих реконструкции
в связи с изменением их местоположения
Лист 7, лист 8



Приложение № 3.8
к постановлению Администрации
городского округа город Уфа
Республики Башкортостан
№ 446 от 28.03. 2023 г.

Чертеж границ зон планируемого размещения линейных объектов, подлежащих реконструкции
в связи с изменением их местоположения

Лист 9



Положение о размещении линейных объектов

1. Основные характеристики:

Проект планировки и проект межевания территории для размещения линейного объекта: «Напорный коллектор от КНС «Шакша» до шахты №6 на пересечении ул. Интернациональная и ул. Гончарова» в Калининском районе городского округа город Уфа Республики Башкортостан разработаны МУП «АПБ» г. Уфы по заказу Главного управления архитектуры и градостроительства Администрации городского округа город Уфа Республики Башкортостан с целью размещения напорного канализационного коллектора на основании градостроительного задания от 09.12.2021 г. № 24 на разработку проекта планировки и проекта межевания территории, для размещения линейного объекта: «Напорный коллектор от КНС «Шакша» до шахты №6 на пересечении ул. Интернациональная и ул. Гончарова» в Калининском районе городского округа город Уфа Республики Башкортостан.

Площадь территории в границах проектирования составляет 186,42 га.

Проектируемый линейный объект расположен по границам действующих красных линий, существующих земельных участков, поставленных на кадастровый учет. Линейный объект формирует территории общего пользования и инженерного обеспечения.

Площадь территории размещения линейного объекта составляет 33,37 га.

Проектом предусмотрена бесперебойная подача сточных вод напорными коллекторами от канализационно-насосной станция (далее КНС) «Шакша» до шахты №6 на пересечении ул. Интернациональная и ул. Гончарова в Калининском районе городского округа город Уфа Республики Башкортостан.

Этапы проектирования:

I этапом предусмотрена первая нитка напорного канализационного коллектора $D=1000$ мм от КНС «Шакша» до КНС 4А с реконструкцией КНС «Шакша» производительностью до 44000 м³/сут.;

II этапом предусмотрена вторая нитка напорного канализационного коллектора $D=1000$ мм от КНС «Шакша» до КНС 4А;

III этапом предусмотрена первая нитка напорного канализационного коллектора $D=1000$ мм от КНС 4А до шахты №6 на пересечении ул. Интернациональная и ул. Гончарова;

IV этапом предусмотрена вторая нитка напорного канализационного коллектора $D=1000$ мм от КНС 4А до шахты №6 на пересечении ул. Интернациональная и ул. Гончарова.

Проектируемые напорные коллекторы предусмотрены $2D=1000$ мм.

Протяжённость первой нитки напорного коллектора от КНС «Шакша» до КНС 4А составляет 7974 м, второй нитки – 7888 м, первой нитки напорного коллектора от КНС 4А до шахты №6 составляет 2962 м, второй нитки – 2982 м.

Проектом межевания на территории проектирования определены границы земельного участка П-1 для размещения для размещения канализационно - насосной станции (далее КНС) «Шакша».

Таблица 1. Основные технические показатели

№ п/п	Наименование	Единицы измерения	Расчетный показатель
Территория			
1	Площадь проектируемой территории	га	186,42
Перераспределение территории городских лесов			
2	Площадь изъятия городских лесов	м ²	10704,49
Компенсация городских лесов предусмотрена в границах земельного участка с кадастровым номером 02:55:030501:51. Площадь земельного участка - 22950,8 кв.м.			
Инженерная инфраструктура			
3	Протяжённость участков напорного канализационного коллектора 2 шт	м	21806
Межевание			
4	Земельный участок П-1	га	0,33
5	Территория изъятия	га	0,33

2. Проектируемый линейный объект расположен в Калининском районе городского округа город Уфа Республики Башкортостан.

3. Перечень координат характерных точек границ зон планируемого размещения линейных объектов.

Таблица 2. Перечень координат характерных точек границ зон планируемого размещения линейных объектов (инженерные сети)

Номер точки	X	Y
1	666210,80	1370402,42
2	666216,02	1370554,81
3	666219,14	1370599,31
4	666223,39	1370641,40
5	666227,32	1370669,88
6	666247,38	1370710,65
7	666284,64	1370772,12
8	666311,96	1370810,45
9	666296,31	1370820,34
10	666298,09	1370826,29
11	666298,58	1370826,12
12	666301,19	1370835,77
13	666301,98	1370837,99
14	666303,78	1370845,28
15	666319,73	1370835,81
16	666347,16	1370819,51
17	666314,63	1370773,28
18	666267,94	1370701,65
19	666247,81	1370657,99
20	666242,41	1370612,21

Номер точки	X	Y
21	666237,96	1370558,72
22	666237,13	1370518,71
23	666239,93	1370517,91
24	666238,11	1370385,90
25	666235,33	1370331,81
26	666262,81	1370041,89
27	666285,14	1369869,06
28	666303,65	1369754,56
29	666317,07	1369713,77
30	666320,50	1369712,68
31	666341,99	1369668,03
32	666360,19	1369639,07
33	666369,90	1369626,21
34	666393,56	1369600,00
35	666423,33	1369573,89
36	666470,97	1369541,93
37	666538,15	1369500,54
38	666591,02	1369470,52
39	666610,09	1369450,20
40	666627,14	1369414,57
41	666636,66	1369418,09
42	666667,00	1369348,71
43	666698,02	1369280,15
44	666793,34	1369081,38
45	666828,05	1369008,45
46	666959,37	1368732,14
47	666985,35	1368678,58
48	667044,06	1368553,59
49	667206,30	1368213,56
50	667171,84	1368196,96
51	667019,09	1368522,90
52	667030,25	1368528,61
53	666958,09	1368679,87
54	666805,89	1368997,41
55	666770,38	1369070,97
56	666756,28	1369064,59
57	666712,96	1369154,39
58	666693,45	1369198,27
59	666653,22	1369282,44
60	666599,16	1369393,73
61	666594,09	1369391,55
62	666572,93	1369429,03
63	666555,04	1369452,29
64	666524,32	1369468,68
65	666472,73	1369493,70
66	666471,34	1369501,22
67	666413,29	1369532,89
68	666399,44	1369536,40

Номер точки	X	Y
69	666361,44	1369569,01
70	666327,67	1369607,05
71	666314,14	1369626,59
72	666298,32	1369652,21
73	666279,92	1369690,74
74	666264,57	1369733,54
75	666247,68	1369809,79
76	666240,93	1369863,35
77	666228,98	1369944,89
78	666240,21	1369954,87
79	666234,39	1369998,68
80	666242,39	1370001,20
81	666210,59	1370324,17
82	666331,13	1370863,85
83	666309,59	1370871,51
84	666314,49	1370893,61
85	666330,92	1370888,11
86	666380,16	1370979,22
87	666398,39	1371004,18
88	666458,67	1371068,54
89	666494,38	1371042,27
90	666508,24	1371051,54
91	666524,55	1371069,28
92	666532,89	1371080,09
93	666537,40	1371097,26
94	666556,90	1371146,53
95	666587,78	1371234,89
96	666615,57	1371301,95
97	666636,36	1371293,18
98	666607,82	1371224,08
99	666581,67	1371149,22
100	666559,80	1371092,75
101	666550,55	1371074,06
102	666542,62	1371056,50
103	666507,99	1371016,79
104	666453,31	1370996,44
105	666426,17	1370954,80
106	666367,74	1370849,10
107	666357,55	1370845,59
108	666334,00	1370862,83
109	666347,85	1370877,42
110	666360,62	1370867,96
111	666387,81	1370920,13
112	666413,03	1370962,25
113	666448,05	1371015,80
114	666479,94	1371028,06
115	666461,05	1371041,93
116	666413,41	1370990,96

Номер точки	X	Y
117	666397,43	1370969,11
118	666549,27	1371329,93
119	666551,00	1371360,76
120	666605,78	1371497,70
121	666691,91	1371463,27
122	666697,19	1371478,07
123	666719,94	1371470,38
124	666752,20	1371454,59
125	666932,37	1371355,13
126	666901,35	1371274,57
127	666872,52	1371287,27
128	666851,65	1371295,75
129	666827,96	1371303,94
130	666798,59	1371312,11
131	666762,11	1371319,36
132	666728,07	1371323,35
133	666691,00	1371324,73
134	666653,99	1371320,82
135	666641,42	1371291,05
136	663937,45	1376009,11
137	663961,01	1376022,13
138	663972,24	1376001,49
139	663970,02	1376001,24
140	663968,00	1376000,21
141	663982,61	1375971,34
142	663991,78	1375944,81
143	663995,48	1375923,28
144	663981,30	1375698,43
145	664830,72	1375431,26
146	664887,09	1375503,84
147	664907,33	1375526,00
148	664914,93	1375539,36
149	664941,97	1375567,74
150	664953,17	1375573,67
151	664998,25	1375597,73
152	665076,92	1375582,77
153	665482,01	1375395,97
154	665578,89	1375331,95
155	665819,52	1375636,99
156	666024,21	1375475,27
157	666209,54	1375241,02
158	666213,03	1375214,39
159	666267,24	1375107,76
160	666370,33	1374893,15
161	666387,90	1374897,68
162	666406,70	1374857,32
163	666394,07	1374842,19
164	666451,82	1374710,57

Номер точки	X	Y
165	666563,83	1374479,25
166	666641,19	1374326,01
167	666763,27	1374074,92
168	666777,04	1374058,62
169	666992,51	1373611,40
170	667121,14	1373324,30
171	667182,52	1373187,06
172	667223,74	1373083,57
173	667244,04	1372992,79
174	667246,82	1372926,56
175	667227,76	1372804,61
176	667208,01	1372724,42
177	667065,63	1372382,14
178	666985,63	1372186,72
179	666893,95	1371956,03
180	666885,90	1371939,98
181	666864,48	1371881,86
182	666794,16	1371681,55
183	666773,07	1371690,86
184	666842,61	1371887,73
185	666968,80	1372204,86
186	667046,79	1372395,53
187	667186,25	1372730,89
188	667205,70	1372809,53
189	667224,32	1372928,93
190	667221,54	1372990,56
191	667202,17	1373077,29
192	667162,85	1373178,08
193	667101,00	1373314,01
194	666968,67	1373609,59
195	666757,37	1374047,60
196	666743,76	1374063,58
197	666622,33	1374313,44
198	666544,17	1374468,15
199	666431,28	1374701,37
200	666367,78	1374845,89
201	666378,17	1374858,18
202	666370,77	1374870,05
203	666358,09	1374866,66
204	666242,83	1375106,61
205	666191,00	1375209,33
206	666187,93	1375232,70
207	666083,98	1375363,11
208	666021,86	1375313,59
209	665942,00	1375206,41
210	665886,64	1375129,20
211	665830,34	1375162,10
212	665636,47	1375268,27

Номер точки	X	Y
213	665573,88	1375308,14
214	665471,70	1375375,95
215	665071,20	1375560,95
216	665001,84	1375574,14
217	664947,82	1375545,36
218	664839,36	1375405,86
219	663957,41	1375683,20
220	663972,85	1375921,72
221	663969,69	1375939,93
222	663961,85	1375962,30
223	665594,11	1375318,96
224	665646,94	1375285,31
225	665840,33	1375179,44
226	665880,98	1375155,62
227	665925,90	1375218,29
228	666008,39	1375328,43
229	666073,71	1375380,50
230	666009,26	1375461,94
231	665822,84	1375608,90
232	663938,11	1376065,59
233	663946,97	1376070,39
234	663948,03	1376068,43
235	663946,58	1376066,51
236	663949,43	1376050,13
237	663954,61	1376036,28

4. Координаты характерных точек границ зон планируемого размещения линейных объектов, подлежащих реконструкции в связи с изменением их местоположения приведены в таблице №3.

Таблица 3. Перечень координат характерных точек границ зон планируемого размещения линейных объектов, подлежащих реконструкции в связи с изменением их местоположения.

Номер точки	X	Y
1	664006,63	1376022,58
2	664011,45	1376063,53
3	663949,94	1376070,97
4	663946,58	1376066,51
5	663949,43	1376050,13
6	663957,46	1376028,65
7	663971,78	1376002,34
8	663996,57	1376003,24
1	664006,63	1376022,58

5. Предельные параметры разрешенного строительства, реконструкции объектов капитального строительства, входящих в состав линейных объектов в границах зон их планируемого размещения:

5.1 Проектом предусматривается реконструкция КНС «Шакша» с размещением новых объектов в границах образуемого земельного участка

существующей КНС «Шакша», в том числе два канализационных коллектора до реконструируемой КНС «Шакша» и кабельные линии электроснабжения 0,4 и 6 кВ.

Ориентировочный размер санитарно-защитной зоны для реконструируемой КНС «Шакша» составляет -20 м.

Таблица 4. Ведомость зданий и сооружений по проекту

Назначение	Этаж-ность	Кол-во зданий	Площадь, кв.м		Максимальный процент застройки
			Застройки	Общая нормируемая	
Реконструкция КНС "Шакша"	1	1	209,2813	146,50	6,4 %
ТП	1	1	25	17,50	0,7 %

5.2 Минимальные отступы от границ земельных участков в целях определения мест допустимого размещения объектов капитального строительства, которые входят в состав линейных объектов и за пределами, которых запрещено строительство таких объектов, в границах каждой зоны планируемого размещения объектов капитального строительства, входящих в состав линейных объектов не установлены.

5.3 Требования к архитектурным решениям объектов капитального строительства, входящих в состав линейных объектов, в границах каждой зоны планируемого размещения таких объектов, расположенной в границах территории исторического поселения федерального или регионального значения, не установлены.

6. Информация о необходимости осуществления мероприятий по защите сохраняемых объектов капитального строительства (здание, строение, сооружение, объекты, строительство которых не завершено), существующих и строящихся на момент подготовки проекта планировки территории, а также объектов капитального строительства, планируемых к строительству в соответствии с ранее утвержденной документацией по планировке территории, от возможного негативного воздействия в связи с размещением линейных объектов:

Сохраняемые объекты капитального строительства (здание, строение, сооружение, объекты, строительство которых не завершено), существующие и строящиеся на момент подготовки проекта планировки территории, а также объекты капитального строительства, планируемые к строительству в соответствии с ранее утвержденной документацией по планировке территории, отсутствуют.

7. Информация о необходимости осуществления мероприятий по сохранению объектов культурного наследия от возможного негативного воздействия в связи с размещением линейных объектов.

В соответствии с письмом от 26 марта 2022 года Управления по государственной охране объектов культурного наследия Республики Башкортостан объекты культурного наследия, включенные в Единый государственный реестр объектов культурного наследия народов Российской Федерации, выявленные объекты культурного наследия и объекты,

обладающие признаками объекта культурного (в том числе археологического) наследия, отсутствуют.

8. Информация о необходимости осуществления мероприятий по охране окружающей среды:

Согласно Лесохозяйственного регламента Уфимского городского лесничества городского округа город Уфа Республики Башкортостан №39/6, утвержденного 27 марта 2019 г., на территории проектирования проходит производственный участок №2, квартал №32. Общая площадь производственного участка №2 составляет 5736 га.

Проектом предлагается перераспределение территории городских лесов: площадь изъятия составляет 10704,49 кв.м. Компенсация городских лесов предусмотрена в границах земельного участка с кадастровым номером 02:55:030501:51, площадь земельного участка – 22950,8 кв.м. Перераспределение лесов предусмотрено для охранной зоны от существующих инженерных сетей и строительства канализационного коллектора.

Для предотвращения и снижения неблагоприятных последствий на состояние компонентов окружающей среды, а также сохранения экологической ситуации на территории проведения работ необходимо реализовать комплекс инженерно-технических, технологических и организационных мероприятий, которые помогут свести до минимума отрицательные воздействия на окружающую природную среду. Достигается это следующими видами деятельности:

- соблюдением технологии производственного процесса;
- соблюдением норм и правил природоохранного законодательства;
- проведением эколого-аналитического контроля за состоянием окружающей среды.

По окончанию строительства необходимо предусмотреть работы по рекультивации и благоустройству территории.

В период строительства необходимо предусмотреть меры по исключению захламления территории производства работ образующимися отходами:

- своевременный сбор и вывоз отходов и мусора;
- оборудование на площадке производства работ места со специальными контейнерами для сбора мусора;
- очистка территории после окончания строительства от мусора и отходов, образующихся в период производства работ.

Разработка комплекса мероприятий по уменьшению, смягчению, предотвращению негативных воздействий и восстановлению нарушенных экосистем является неотъемлемой частью проектных решений. Все операции должны осуществляться с соблюдением экологических требований, правил охраны труда и пожарной безопасности с целью исключения аварийных ситуаций, возгораний, причинения вреда окружающей среде и здоровью людей. Строгое выполнение мероприятий по охране окружающей среды в период строительства и эксплуатации объектов позволит минимизировать, и, по возможности, устранить потенциальные воздействия на компоненты окружающей природной среды.

9. Информация о необходимости осуществления мероприятий по защите территории от чрезвычайных ситуаций природного и техногенного характера, в том числе по обеспечению пожарной безопасности и гражданской обороне:

Для защиты территории линейного объекта от чрезвычайных ситуаций природного характера, вызванных опасными природными процессами, предусмотрены следующие инженерные мероприятия:

- электрохимическая защита проектируемого объекта от почвенной коррозии;
- комплекс технических решений по молниезащите;
- защита проектируемого объекта от статического электричества.

Возникновение чрезвычайных ситуаций на проектируемых линейных объектах маловероятно, но полностью не исключено.

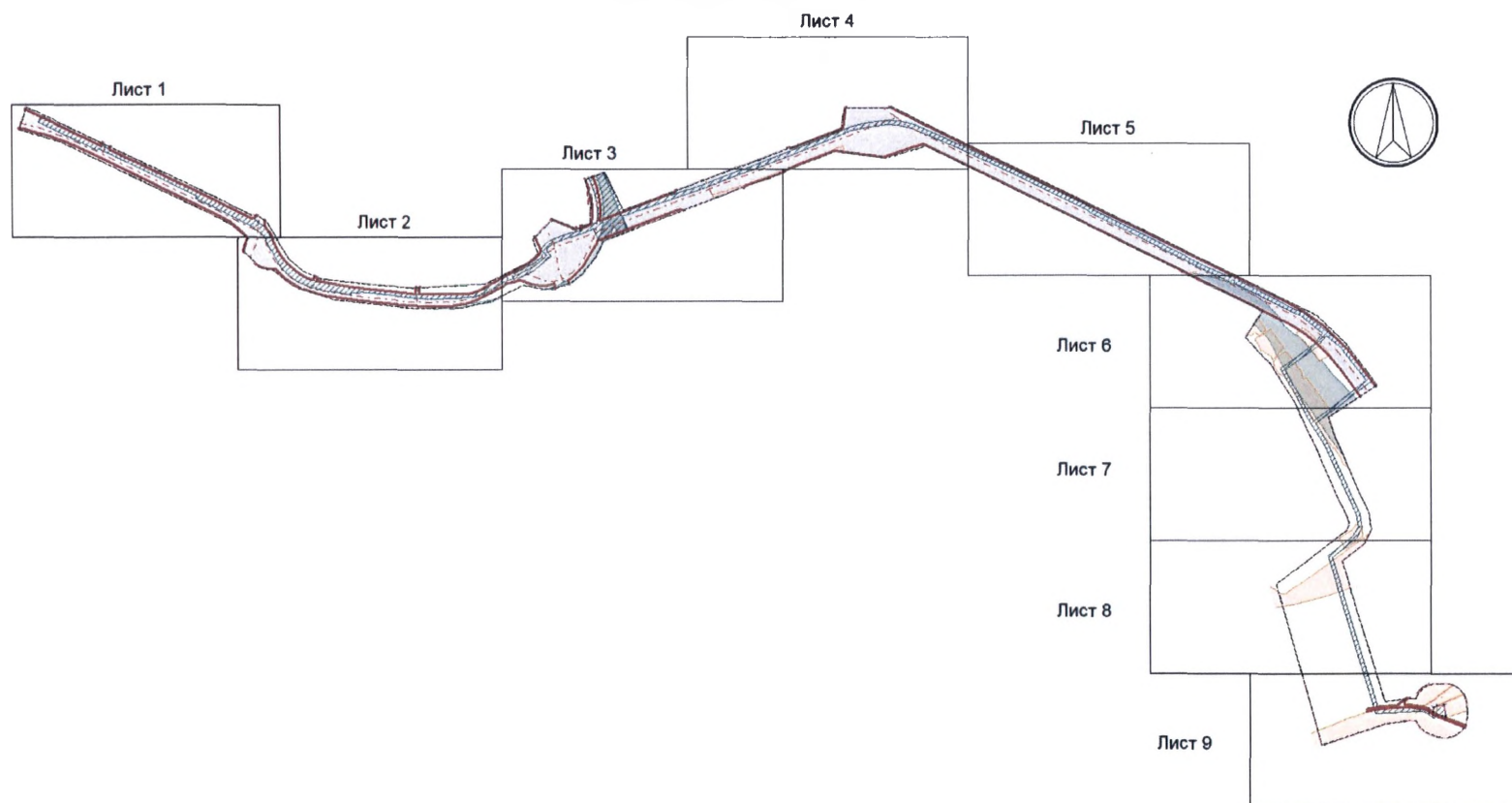
Линейный объект находится вне зоны возможного сильного радиоактивного заражения местности.

Проектируемый объект является не категорированным по гражданской обороне. В составе проектируемого объекта не предусматривается размещение зданий и сооружений, к которым предъявляются требования по степени огнестойкости в соответствии с СП 165.1325800.2014. «Свод правил. Инженерно-технические мероприятия по гражданской обороне. Актуализированная редакция СНиП 2.01.51-90», утвержденным приказом Министерства строительства и жилищно-коммунального хозяйства Российской Федерации от 12 ноября 2014 года № 705/пр.

Строительство должно вестись с учетом прочностных характеристик грунтов.

Приложение № 5
к постановлению Администрации
городского округа город Уфа
Республики Башкортостан
№ 446 от 28.03. 2023 г.

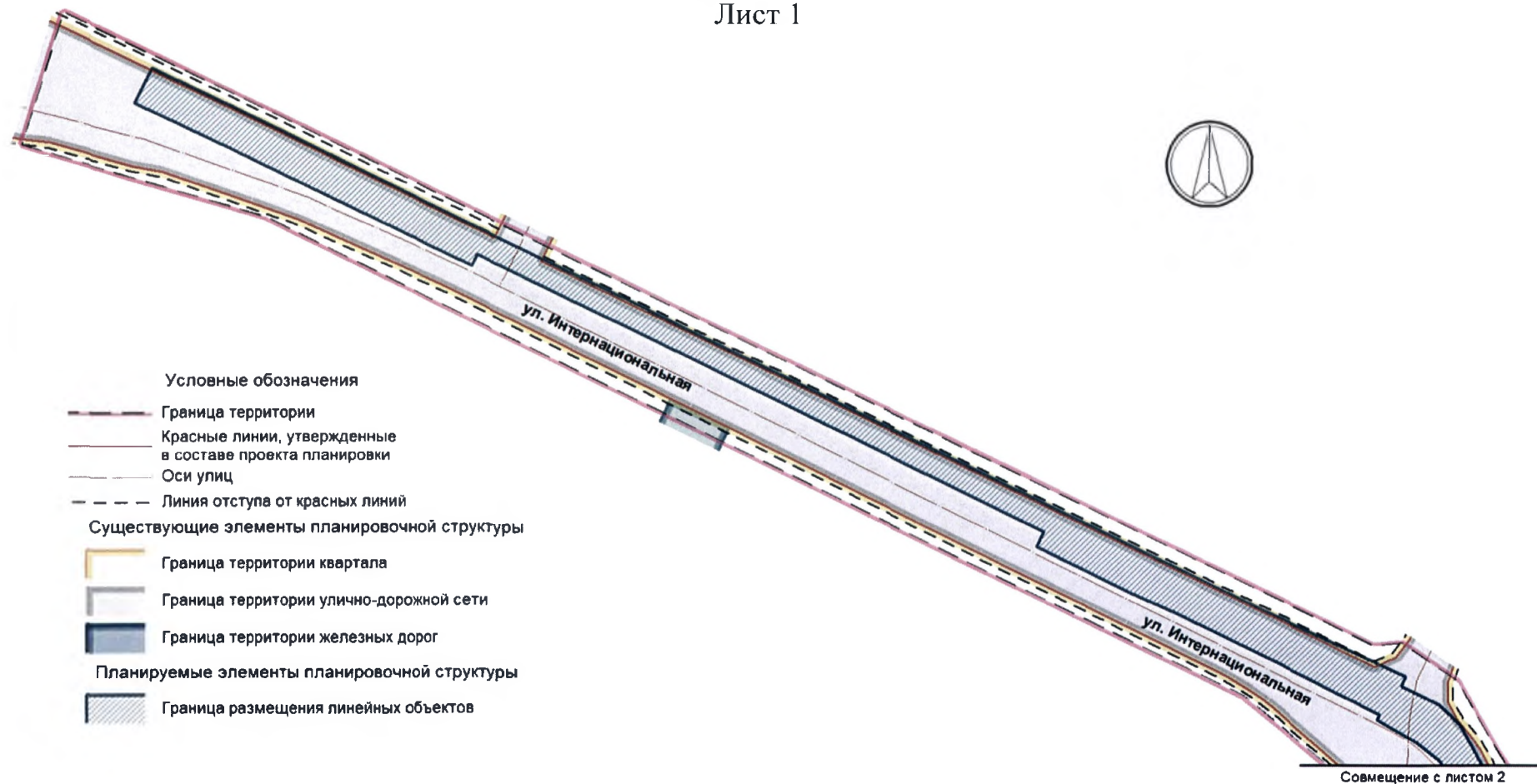
Чертеж межевания территории
Схема размещения листов



*Границы земельных участков, образование которых предусмотрено схемой расположения земельного участка или земельных участков на кадастровом плане территории, срок действия которой не истек – отсутствуют.

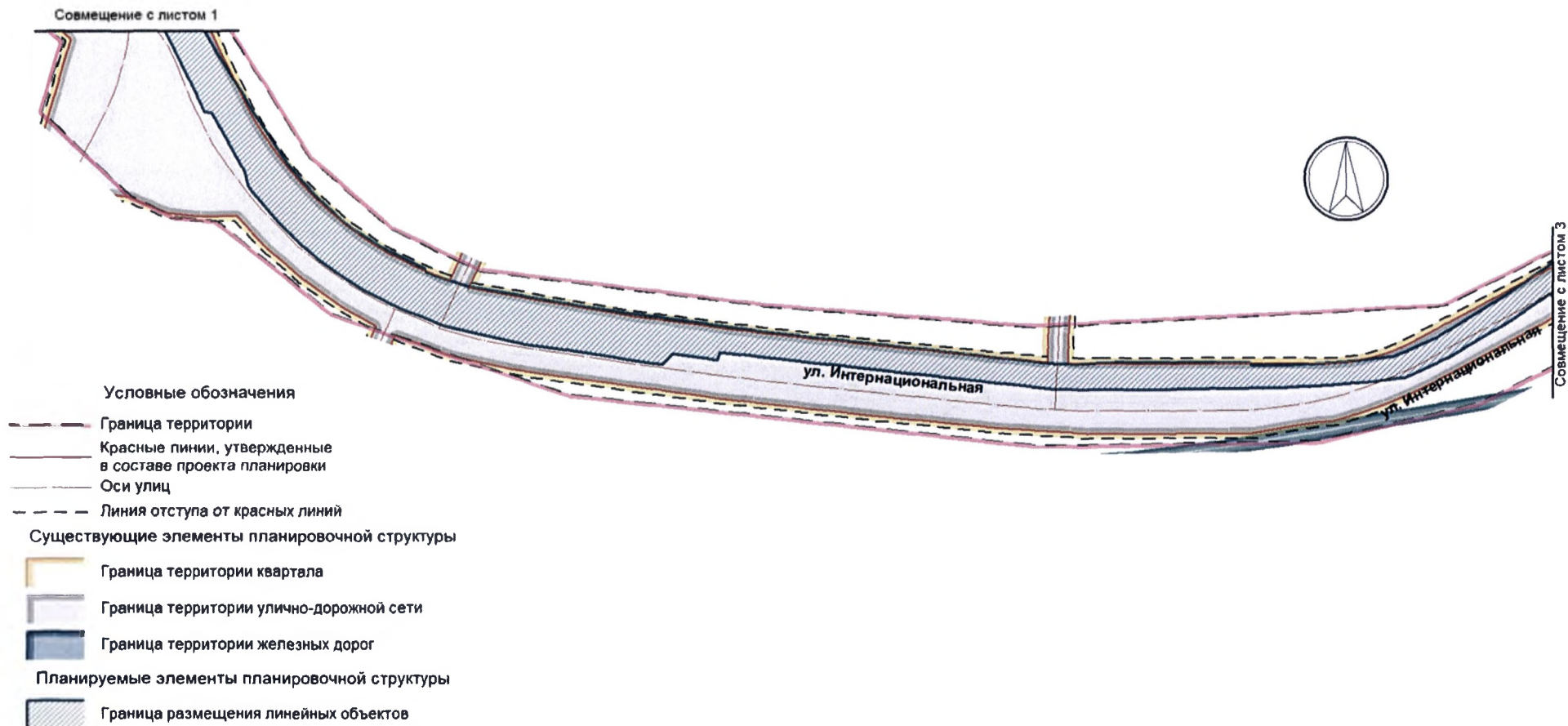
Приложение № 5.1
к постановлению Администрации
городского округа город Уфа
Республики Башкортостан
№ 446 от 28.03. 2023 г.

Чертеж межевания территории
Лист 1



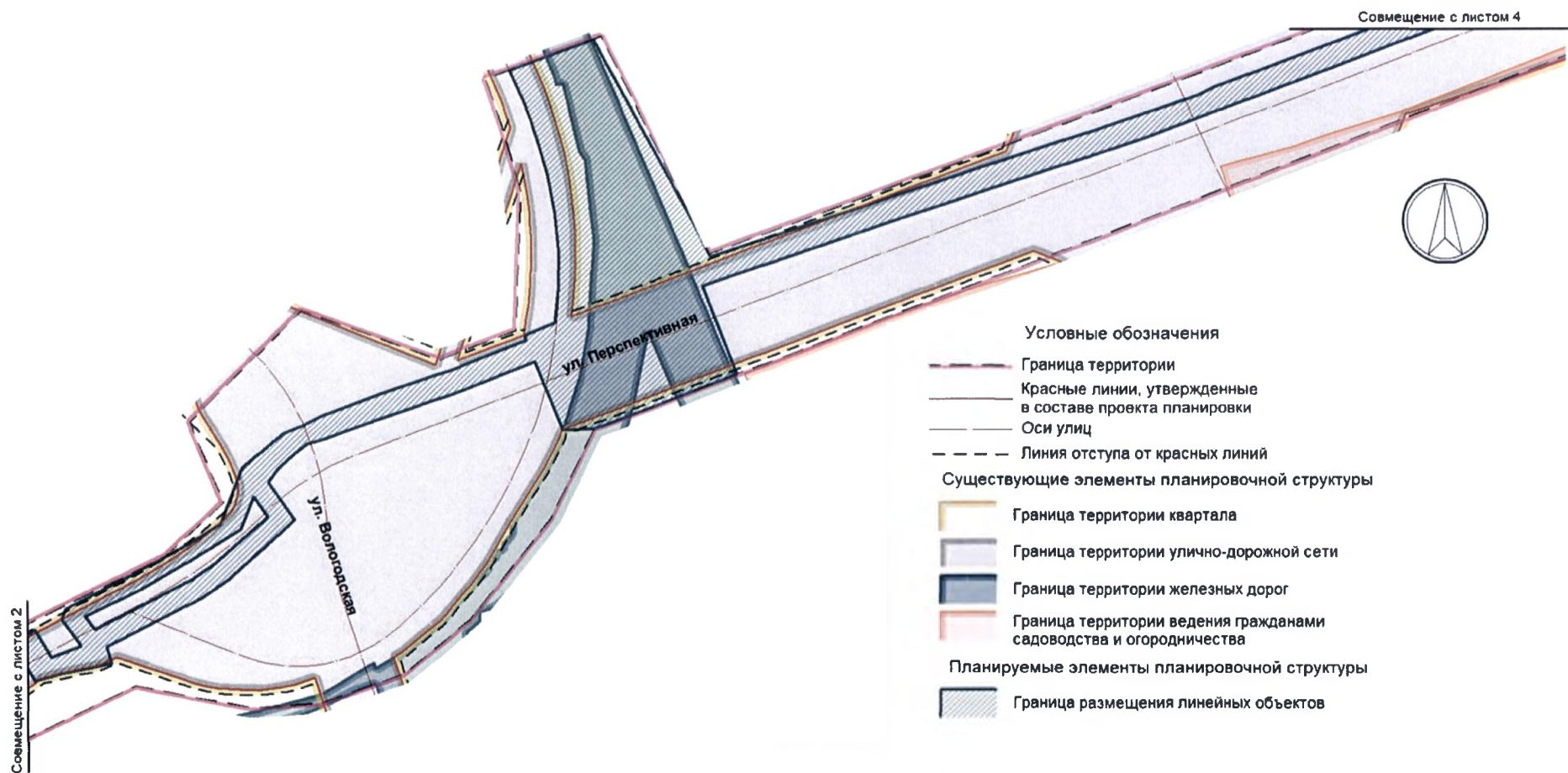
Приложение № 5.2
к постановлению Администрации
городского округа город Уфа
Республики Башкортостан
№ 446 от 28.03. 2023 г.

Чертеж межевания территории
Лист 2



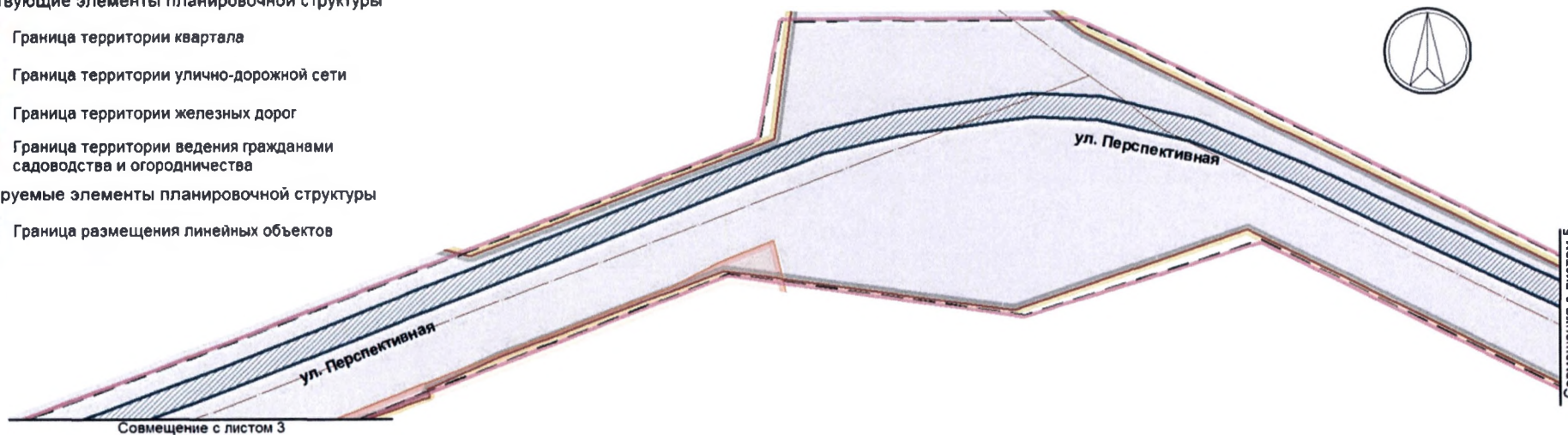
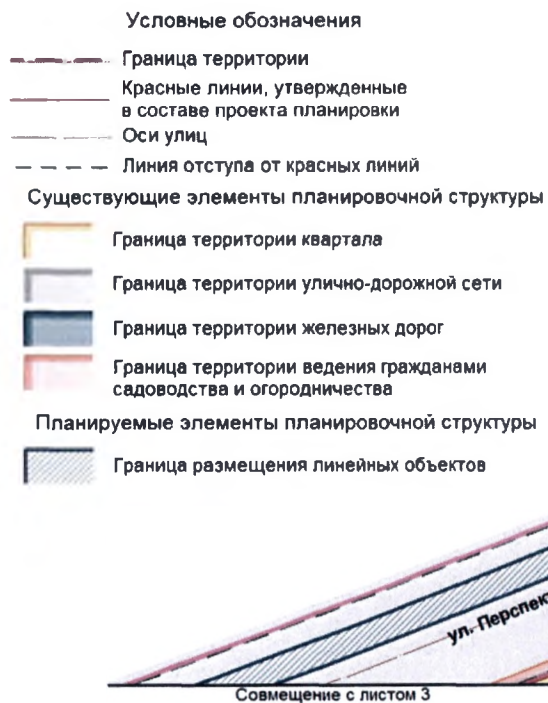
Приложение № 5.3
к постановлению Администрации
городского округа город Уфа
Республики Башкортостан
№ 446 от 28.03. 2023 г.

Чертеж межевания территории
Лист 3



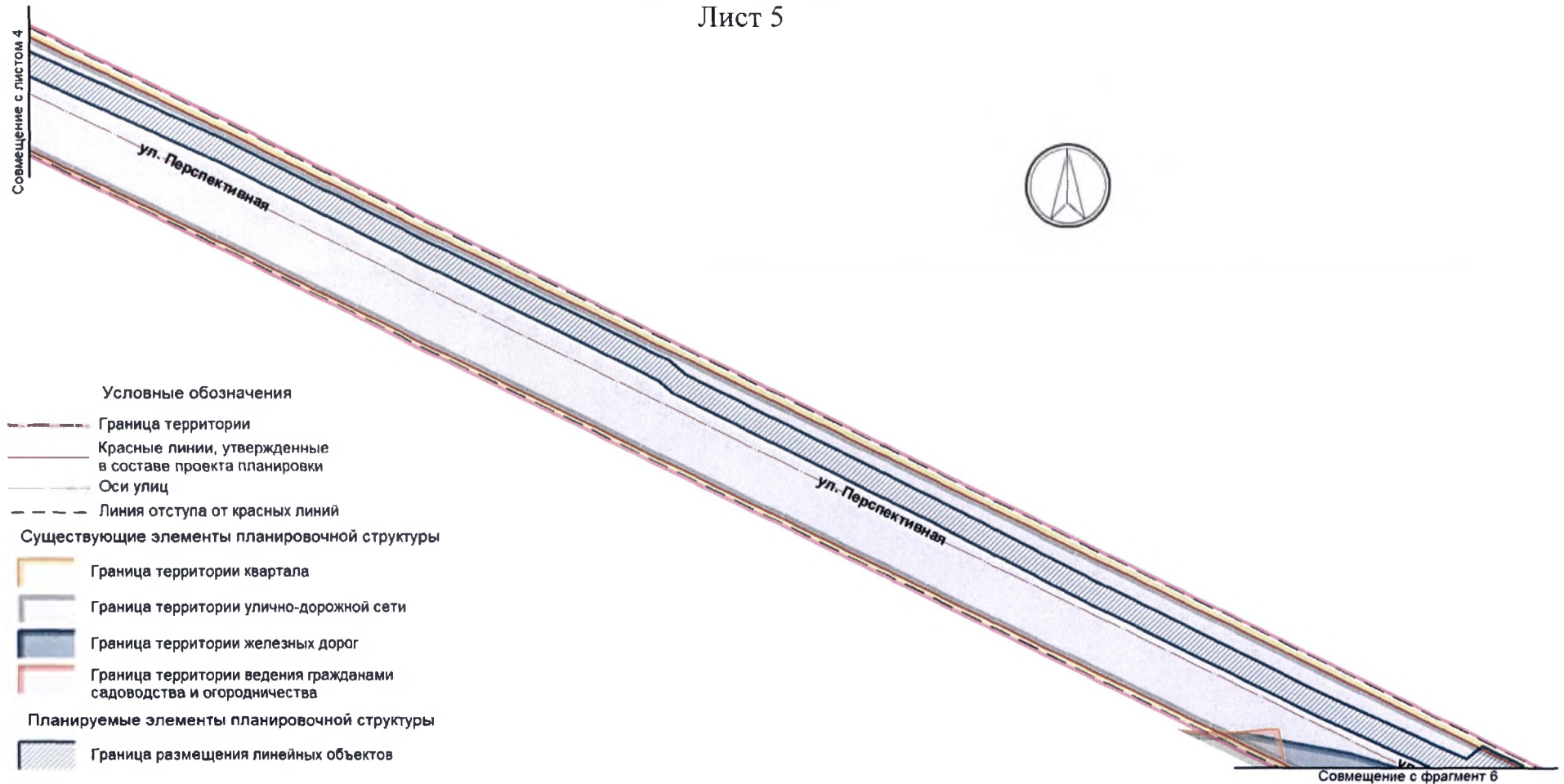
Приложение № 5.4
к постановлению Администрации
городского округа город Уфа
Республики Башкортостан
№ 446 от 28.03. 2023 г.

Чертеж межевания территории
Лист 4



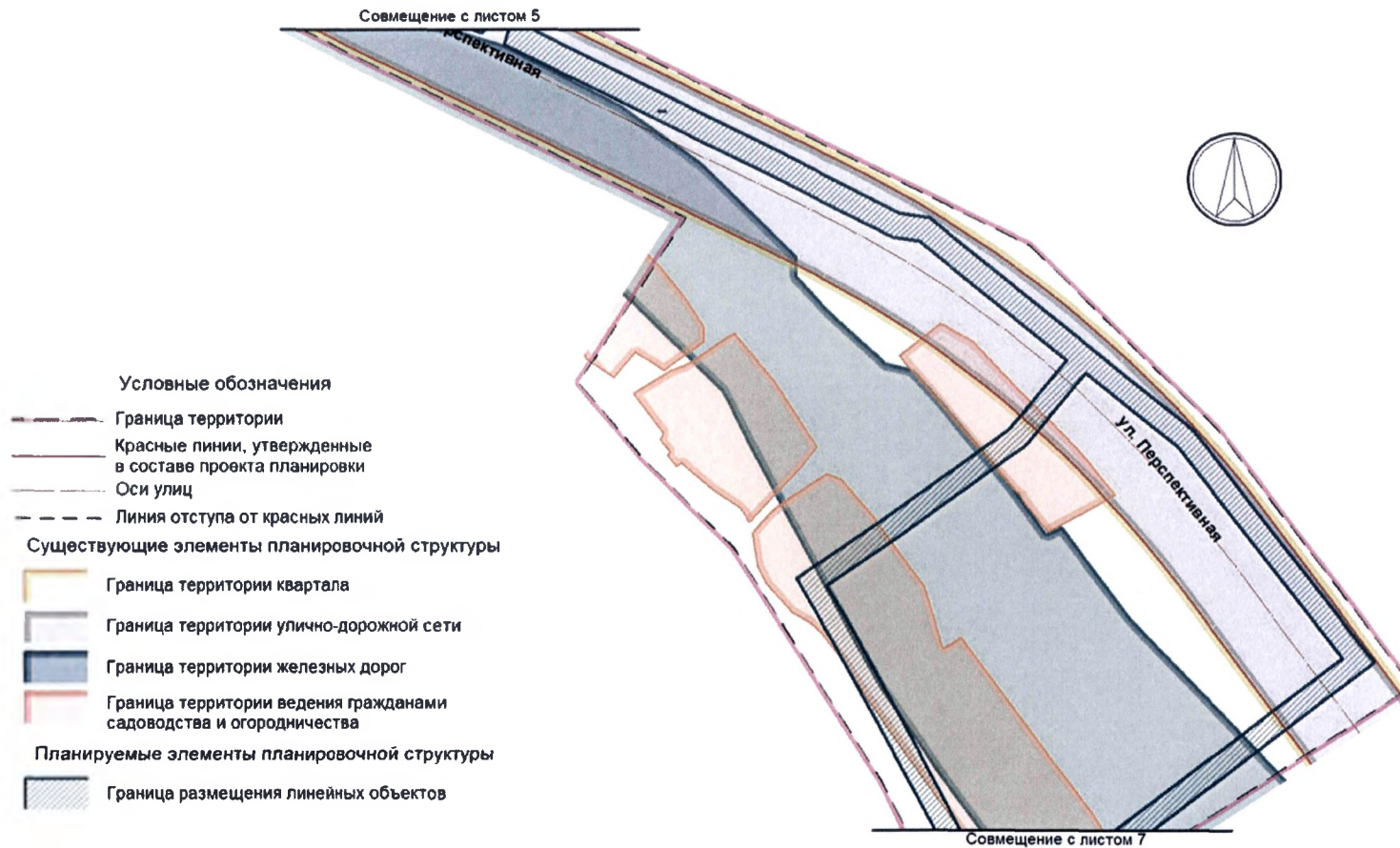
Приложение № 5.5
к постановлению Администрации
городского округа город Уфа
Республики Башкортостан
№ 446 от 28.03. 2023 г.

Чертеж межевания территории
Лист 5



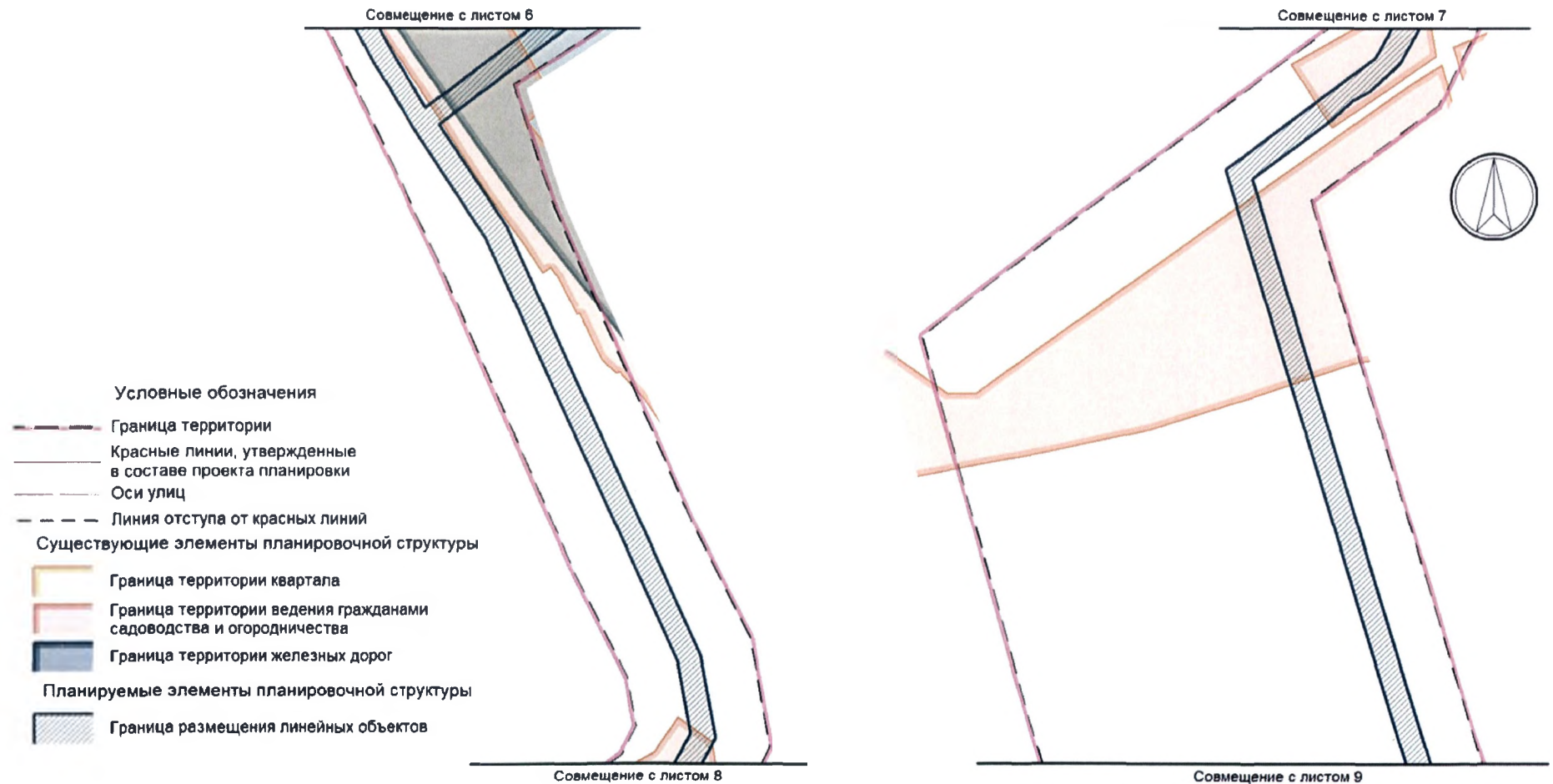
Приложение № 5.6
к постановлению Администрации
городского округа город Уфа
Республики Башкортостан
№ 446 от 28.03. 2023 г.

Чертеж межевания территории
Лист 6



Приложение № 5.7
к постановлению Администрации
городского округа город Уфа
Республики Башкортостан
№ 446 от 28.03. 2023 г.









Чертеж межевания территории
Лист 7, лист 8

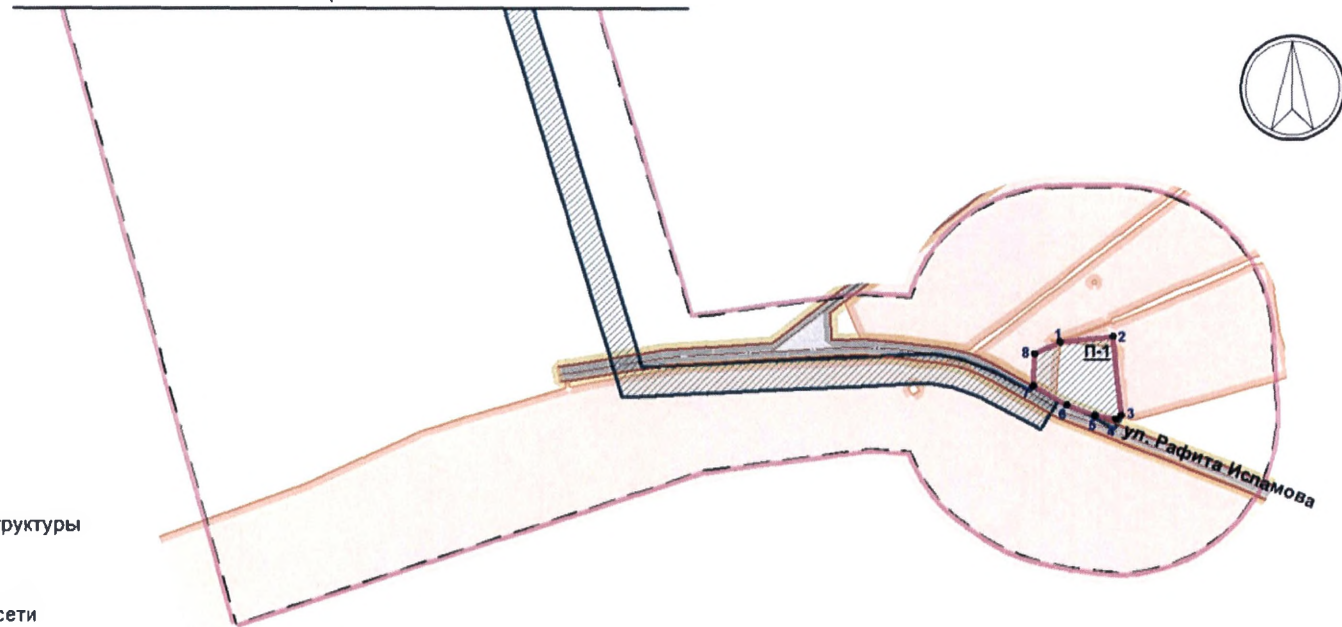


Приложение № 5.8
к постановлению Администрации
городского округа город Уфа
Республики Башкортостан
№ 446 от 28.03. 2023 г.

Чертеж межевания территории
Лист 9

Совмещение с листом 8

- Условные обозначения
-  Граница территории
 -  Красные линии, утвержденные в составе проекта планировки
 -  Оси улиц
 -  Линия отступа от красных линий
- Существующие элементы планировочной структуры
-  Граница территории квартала
 -  Граница территории улично-дорожной сети
 -  Граница территории ведения гражданами садоводства и огородничества
- Планируемые элементы планировочной структуры
-  Граница размещения линейных объектов
 -  1 Граница образуемого земельного участка
2 условный номер образуемого земельного участка
с номерами координатных точек



Приложение № 6
к постановлению Администрации
городского округа город Уфа
Республики Башкортостан
№ 446 от 28.03. 2023 г.

Перечень образуемых земельных участков

Условный номер образуемого земельного участка	Номера характерных точек	Кадастровые номера земельных участков, из которых образуются земельные участки	Площадь образуемого земельного участка, кв.м.	Способы образования, последовательность образования земельного участка*	Сведения об отнесении образуемых земельных участков к территории общего пользования	Вид разрешенного использования	Категория земель
П-1	1-8.	02:55:040318:6, 02:55:040318:226, 02:55:040318:224	3256	Перераспределение земельных участков с кадастровыми номерами 02:55:040318:226, 02:55:040318:224 с землями	Для размещения КНС «Шакша»	Коммунальное обслуживание 3.1.1	Земли населенных пунктов

* Способ образования земельных участков – в соответствии с Земельным кодексом Российской Федерации.

Приложение № 7
к постановлению Администрации
городского округа город Уфа
Республики Башкортостан
№ 446 от 28.03. 2023 г.

Перечень образуемых и существующих земельных участков, в отношении
которых предполагается их резервирование и (или) изъятие для
государственных или муниципальных нужд

Условный номер земельного участка / Кадастровый номер земельного участка	Примечание
П-1	Образуемый
02:55:040318:6	Существующий
02:55:040318:16	Существующий
02:55:040318:226	Существующий
02:55:040318:224	Существующий

Приложение № 8
к постановлению Администрации
городского округа город Уфа
Республики Башкортостан
№ 446 от 28.03. 2023 г.

Перечень кадастровых номеров существующих земельных участков, на которых линейный объект может быть размещен на условиях сервитута, публичного сервитута, их адреса или описание местоположения, перечень и адреса расположенных на таких земельных участках объектов недвижимого имущества (при наличии сведений о них в Едином государственном реестре недвижимости)

№ п/п	Кадастровый номер	Адрес, местоположение	Площадь, кв.м.	Вид разрешенного использования
1	02:55:000000:180	РБ, г.Уфа, Калининский р-н, г/д в/д к заводу Стекловолокно по ул. Интернациональной	8,63	Под объекты газообеспечения
2	02:55:000000:3831 7	РБ, г. Уфа, Калининский р-н ул. Вологодская	299,31	-
3	02:55:000000:3834 3	РБ, г. Уфа, Калининский	329,24	Улично-дорожная сеть
4	02:55:020436:111	РБ, г.Уфа, Калининский р-н, коллективный сад "Ручеек" ОСТ ОАО УМПО уч.336	1,11	Для ведения садоводства
5	02:55:020436:128	г.Уфа, Калининский р-н коллективный сад "Ручеек" ОСТ ОАО "УМПО" участок №230	97,09	Для ведения садоводства
6	02:55:020436:130	РБ, г.Уфа, Калининский р-н, СНТ №59 Локомотив, уч 35	5,21	Для ведения садоводства
7	02:55:020436:233	РБ, г.Уфа, Калининский р-н, коллективный сад "Ручеек" ОСТ ОАО УМПО уч. 262	88,81	Для ведения садоводства
8	02:55:020436:255	РБ, г.Уфа, Калининский р-н, коллективный сад "Ручеек" ОСТ ОАО УМПО, участок № 301	350,75	Для ведения садоводства
9	02:55:020436:72	РБ, г.Уфа, направление Абдуллино - Кропачево и Бензино-Черниковского узла	4325,29	-
10	02:55:020436:86	РБ, г.Уфа, Калининский р-н, коллективный сад "Ручеек" ОСТ ОАО УМПО уч. 227	8,29	Для ведения садоводства

№ п/п	Кадастровый номер	Адрес, местоположение	Площадь, кв.м.	Вид разрешенного использования
11	02:55:020436:88	РБ, г.Уфа, Калининский р-н, коллективный сад "Ручеек" ОСТ ОАО УМПО уч. 264	356,75	Для ведения садоводства
12	02:55:030101:2	РБ, г.Уфа, направление Абдуллино - Кропачево и Бензино-Черниковского узла	14634,78	-
13	02:55:030102:3	РБ, г.Уфа, направление Абдуллино - Кропачево и Бензино-Черниковского узла	1194,89	-
14	02:55:030103:8	РБ, г.Уфа, направление Абдуллино - Кропачево и Бензино-Черниковского узла	150,63	-
15	02:55:030104:4	РБ, г. Уфа, Калининский р-н, ул. Желябова, д. 34	94,79	Для обслуживания индивидуального жилого дома и надворных построек
16	02:55:030104:5	РБ, г. Уфа, Калининский р-н, ул. Желябова, д. 32	604,57	Для обслуживания индивидуального жилого дома и надворных построек
17	02:55:030105:13	РБ, г. Уфа, Калининский р-н, ул. Адмирала Ушакова, д. 37	150,00	Для обслуживания индивидуального жилого дома и надворных построек
18	02:55:030105:16	РБ, г. Уфа, Калининский р-н, ул. Адмирала Ушакова, д. 43	963,12	Для обслуживания индивидуального жилого дома и надворных построек
19	02:55:030105:32	РБ, г.Уфа, направление Абдуллино - Кропачево и Бензино-Черниковского узла	6145,12	-
20	02:55:030105:34	РБ, г. Уфа, Калининский р-н, ул. Адмирала Ушакова, д. 41	517,07	Для обслуживания индивидуального жилого дома и надворных построек
21	02:55:030105:8	РБ, г. Уфа, Калининский р-н, ул. Адмирала Ушакова, д. 39	372,42	Для обслуживания индивидуального жилого дома и надворных построек

№ п/п	Кадастровый номер	Адрес, местоположение	Площадь, кв.м.	Вид разрешенного использования
22	02:55:030106:14	РБ, г. Уфа, Калининский р-н, ул. Желябова, д. 29	276,42	Для обслуживания индивидуального жилого дома и надворных построек
23	02:55:030121:666	РБ, г. Уфа, Калининский р-н, ул. Богдана Хмельницкого	3560,21	Территории общего пользования
24	02:55:030122:740	РБ, г. Уфа, Калининский р-н, ул. Интернациональная	973,19	Для проектирования и строительства объекта "Продолжение ул. Интернациональной в Калининском районе городского округа город Уфа Республики Башкортостан" (строительство на участке от ул. Машиностроителей до ул. Вологодской)
25	02:55:030125:514	РБ, г. Уфа, Калининский р-н, ул. Интернациональная	2681,21	Для проектирования и строительства объекта "Продолжение ул. Интернациональной в Калининском районе городского округа город Уфа Республики Башкортостан" (строительство на участке от ул. Машиностроителей до ул. Вологодской)

№ п/п	Кадастровый номер	Адрес, местоположение	Площадь, кв.м.	Вид разрешенного использования
26	02:55:030126:1671	РБ, г. Уфа, Калининский р-н, ул. Интернациональная	10964,81	Для проектирования и строительства объекта "Продолжение ул. Интернациональной в Калининском районе городского округа город Уфа Республики Башкортостан" (строительство на участке от ул. Машиностроителей до ул. Вологодской)
27	02:55:030127:1024	РБ, г. Уфа, Калининский р-н, ул. Интернациональная	18012,58	Территории общего пользования
28	02:55:030127:22	РБ, г. Уфа, Калининский р-н, ул. Интернациональная, д. 149	1,47	Для обслуживания жилого дома
29	02:55:030128:171	РБ, г. Уфа, Калининский р-н, ул. Интернациональная	8,14	Для проектирования и строительства универсального магазина
30	02:55:030128:172	РБ, г. Уфа, Калининский р-н, ул. Интернациональная, д. 121	156,13	Для размещения здания косметологического центра с административными и помещениями
31	02:55:030128:19	РБ, г. Уфа, Калининский р-н, ул. Интернациональная, д. 123	500,22	Занимаемый зданием школы, мастерской, спортивной площадкой
32	02:55:030128:2845	РБ, г. Уфа, Калининский р-н, ул. Интернациональная, д. 115	74,99	Для обслуживания жилого дома
33	02:55:030128:2847	РБ, г. Уфа, Калининский р-н, ул. Интернациональная, д. 129	334,94	Для обслуживания жилого дома
34	02:55:030128:2848	РБ, г. Уфа, Калининский р-н, ул. Интернациональная, д. 127	315,11	Для обслуживания жилого дома
35	02:55:030128:2862	РБ, г. Уфа, Калининский р-н, ул. Интернациональная, д. 125	328,62	Для обслуживания дома
36	02:55:030128:2863	РБ, г. Уфа, Калининский р-н, ул. Интернациональная, д. 117	181,22	Многоквартирный жилой дом
37	02:55:030128:2877	РБ, г. Уфа, Калининский р-н, ул. Машиностроителей, д. 7	251,96	Многоквартирный жилой дом
38	02:55:030128:35	РБ, г. Уфа, Калининский р-н, ул. Интернациональная, д. 113	21,05	Многоквартирный жилой дом

№ п/п	Кадастровый номер	Адрес, местоположение	Площадь, кв.м.	Вид разрешенного использования
39	02:55:030128:4010	РБ, г. Уфа, ул. Интернациональная	103,13	Улично-дорожная сеть
40	02:55:030128:4011	РБ, г. Уфа, ул. Первомайская	29,12	Улично-дорожная сеть
41	02:55:030128:4016	РБ, г. Уфа	226,98	Улично-дорожная сеть
42	02:55:030141:12	РБ, г. Уфа, Калининский р-н, ул. Интернациональная, у дома 95	444,53	Под коммунально-складские объекты
43	02:55:030141:165	РБ, г. Уфа, Калининский р-н, ул. Интернациональная, д. 99	686,68	Эксплуатация помещений физической культуры и спорта
44	02:55:030141:2288	РБ, г. Уфа, Калининский р-н, ул. Интернациональная, д. 105	355,84	Для обслуживания жилого дома
45	02:55:030141:2292	РБ, г. Уфа, Калининский р-н, ул. Интернациональная, д. 107	359,67	Для обслуживания жилого дома
46	02:55:030141:2293	РБ, г. Уфа, Калининский р-н, ул. Интернациональная, д. 103	395,95	Для обслуживания жилого дома
47	02:55:030141:2578	РБ, г. Уфа, Калининский р-н, ул. Интернациональная	1,00	Под объекты газоснабжения
48	02:55:030141:2581	РБ, г. Уфа, Калининский р-н, ул. Интернациональная	1,00	Под объекты газоснабжения
49	02:55:030157:222	РБ, г. Уфа, Калининский р-н, ул. Интернациональная	206,37	Для проектирования и строительства объекта "Продолжение ул. Интернациональной в Калининском районе городского округа город Уфа Республики Башкортостан" (строительство на участке от ул. Машиностроителей до ул. Вологодской)

№ п/п	Кадастровый номер	Адрес, местоположение	Площадь, кв.м.	Вид разрешенного использования
50	02:55:030157:224	РБ, г. Уфа, Калининский р-н, ул. Интернациональная	2388,39	Для проектирования и строительства объекта "Продолжение ул. Интернациональной в Калининском районе городского округа город Уфа Республики Башкортостан" (строительство на участке от ул. Машиностроителей до ул. Вологодской)
51	02:55:030157:239	РБ, г. Уфа, Калининский р-н, ул. Интернациональная	16884,96	Для проектирования и строительства объекта "Продолжение ул. Интернациональной в Калининском районе городского округа город Уфа Республики Башкортостан" (строительство на участке от ул. Машиностроителей до ул. Вологодской)
52	02:55:030157:29	РБ, г. Уфа, Калининский р-н, ул. Интернациональная	2725,18	Территории общего пользования
53	02:55:030852:71	РБ, г. Уфа, Калининский р-н, ул. Винницкая	622,45	Для эксплуатации временных металлических гаражей
54	02:55:030852:74	РБ, г. Уфа, Калининский р-н, ул. Винницкая	13,77	Для эксплуатации временных металлических гаражей
55	02:55:030853:3	РБ, г. Уфа, направление Абдуллино - Кропачево и Бензино-Черниковского узла	6707,97	-

№ п/п	Кадастровый номер	Адрес, местоположение	Площадь, кв.м.	Вид разрешенного использования
56	02:55:030853:51	РБ, г. Уфа, Калининский	3306,23	Для проектирования и строительства торгово - складского комплекса с автосервисным предприятием
57	02:55:030854:8	РБ, г.Уфа, направление Абдуллино - Кропачево и Бензино-Черниковского узла	225,26	-
58	02:55:030855:27	РБ, г.Уфа, Калининский р-н, от Уфимской ТЭЦ -3 до ТЭЦ -2	608,98	Для мазутопровода
59	02:55:030855:28	РБ, г.Уфа, Калининский р-н, КС № 52 товарищества "Локомотив" у перегона Черниковка-Шакша	835,39	Для ведения садоводства
60	02:55:030855:3	РБ, г.Уфа, Калининский р-н, Садоводческий кооператив "Коллективный сад "Тюльпан-5"	8334,14	Для ведения садоводства
61	02:55:030855:521	РБ, г. Уфа, р-н Калининский р-н, на автодороге Уфа-Шакша (в районе Северного водозабора). КТ. Инв. № 03003463	1,00	Под объекты газоснабжения
62	02:55:030855:522	РБ, г. Уфа, р-н Калининский р-н, на автодороге Уфа-Шакша (в районе Северного водозабора). КТ. Инв. № 03003463	1,00	Под объекты газоснабжения
63	02:55:030855:523	РБ, г. Уфа, р-н Калининский р-н, на автодороге Уфа-Шакша (в районе Северного водозабора). КП. Инв. № 03003463	1,00	Под объекты газоснабжения
64	02:55:030855:95	РБ, г.Уфа, направление Абдуллино - Кропачево и Бензино-Черниковского узла	4349,98	-
65	02:55:040314:1089	РБ, г. Уфа, р-н Калининский р-н, СНТ "Протезник", участок 111	453,54	Существующие садовые и дачные товарищества
66	02:55:040314:19	РБ, г.Уфа, Калининский р-н, ул Высоковольтная, сдт "Протезник"	2993,36	Для ведения садоводства
67	02:55:040314:212	РБ, г.Уфа, Калининский р-н, СНТ "Протезник", участок 112	461,35	Для ведения садоводства

№ п/п	Кадастровый номер	Адрес, местоположение	Площадь, кв.м.	Вид разрешенного использования
68	02:55:040314:228	РБ, г.Уфа, Калининский р-н, СНТ "Протезник", участок № 174	81,09	Для ведения садоводства
69	02:55:040314:236	РБ, г.Уфа, Калининский р-н, СНТ "Протезник", участок № 1	228,78	Для ведения садоводства
70	02:55:040314:240	РБ, г.Уфа, Калининский р-н, СНТ "Протезник", участок № 45	282,11	Для ведения садоводства
71	02:55:040314:244	РБ, г.Уфа, Калининский р-н, СНТ "Протезник", уч-к №47	221,05	Для ведения садоводства
72	02:55:040314:285	РБ, г.Уфа, Калининский р-н, СНТ "Протезник", участок № 46	244,12	Для ведения садоводства
73	02:55:040314:303	РБ, г.Уфа, Калининский р-н, СНТ "Протезник", участок №256	276,05	Для ведения садоводства
74	02:55:040314:315	РБ, г.Уфа, Калининский р-н, СНТ "Протезник", участок №257	63,30	Для ведения садоводства
75	02:55:040314:377	РБ, г.Уфа, Калининский р-н, СНТ "Протезник", уч-к №339	152,06	Для ведения садоводства
76	02:55:040314:468	РБ, г.Уфа, Калининский р-н, СНТ "Протезник", участок №2	75,65	Для ведения садоводства
77	02:55:040314:654	РБ, г. Уфа, тер. СНТ Протезник, уч. 173	325,33	Для ведения садоводства
78	02:55:040314:655	РБ, г. Уфа, тер. СНТ Протезник, уч. 173	300,38	Для ведения садоводства
79	02:55:040314:676	РБ, г.Уфа, Калининский р-н, тер СНТ Протезник, уч 172	454,97	Для ведения садоводства
80	02:55:040318:19	РБ, г.Уфа, Калининский р-н, ул Семашко, Около дома № 10	0,12	Для обслуживания гаража
81	02:55:040318:224	Российская Федерация, РБ, г. Уфа, р-н Калининский р-н, ул. Рафита Исламова, 10	11,60	Для ведения садоводства
82	02:55:040318:226	Российская Федерация, РБ, г. Уфа, р-н Калининский р-н, ул.Рафита Исламова, д.8	17,04	Для ведения садоводства
83	02:55:040318:6	РБ, г. Уфа, Калининский р-н, ул. Высоковольтная	10,06	Для обслуживания жилого дома
84	02:55:030125:515	РБ, г. Уфа, Калининский, ул. Интернациональная	4,88	Дополнительный земельный участок для организации строительной площадки
85	02:55:030125:28	Б, г. Уфа, Калининский, ул. Интернациональная	36,73	Занимаемый магазином

№ п/п	Кадастровый номер	Адрес, местоположение	Площадь, кв.м.	Вид разрешенного использования
86	Территория кварталов: 02:55:020436, 02:55:020457, 02:55:030101, 02:55:030102, 02:55:030103, 02:55:030104, 02:55:030105, 02:55:030106, 02:55:030121, 02:55:030122, 02:55:030125, 02:55:030126, 02:55:030127, 02:55:030128, 02:55:030141, 02:55:030157, 02:55:030852, 02:55:030853, 02:55:030854, 02:55:030855, 02:55:040314, 02:55:040318, 02:55:040320	РФ, РБ, г. Уфа, Калининский р- н	-	-

Приложение № 9
к постановлению Администрации
городского округа город Уфа
Республики Башкортостан
№ 446 от 28.03. 2023 г.

Перечень координат характерных точек образуемых земельных участков

Условный номер образуемого земельного участка	Номер характерной точки	Система координат МСК-02	
		Координата X	Координата Y
П-1	1	664006,63	1376022,58
	2	664011,45	1376063,53
	3	663949,94	1376070,97
	4	663946,58	1376066,51
	5	663949,43	1376050,13
	6	663957,46	1376028,65
	7	663971,78	1376002,34
	8	663996,57	1376003,24

Приложение № 10
к постановлению Администрации
городского округа город Уфа
Республики Башкортостан
№ 446 от 28.03. 2023 г.

Сведения о границах территории, в отношении которой утверждается проект
межевания, содержащие перечень координат характерных точек этих границ
в системе координат, используемой для ведения Единого государственного
реестра недвижимости

Номер точки	Координата X	Координата Y
1	663938,45	1376065,78
2	663946,97	1376070,39
3	663948,03	1376068,43
4	663949,94	1376070,97
5	664011,45	1376063,53
6	664006,63	1376022,58
7	663996,57	1376003,24
8	663971,78	1376002,34
9	663972,24	1376001,49
10	663970,02	1376001,24
11	663968,00	1376000,21
12	663982,61	1375971,34
13	663991,78	1375944,81
14	663995,48	1375923,28
15	663981,30	1375698,43
16	664830,72	1375431,26
17	664887,09	1375503,84
18	664907,33	1375526,00
19	664914,93	1375539,36
20	664941,97	1375567,74
21	664953,17	1375573,67
22	664998,25	1375597,73
23	665076,92	1375582,77
24	665482,01	1375395,97
25	665578,89	1375331,95
26	665819,52	1375636,99
27	666024,21	1375475,27
28	666209,54	1375241,02
29	666213,03	1375214,39
30	666267,24	1375107,76
31	666370,33	1374893,15
32	666387,90	1374897,68
33	666406,70	1374857,32
34	666394,07	1374842,19
35	666451,82	1374710,57

Номер точки	Координата X	Координата Y
36	666563,83	1374479,25
37	666641,19	1374326,01
38	666763,27	1374074,92
39	666777,04	1374058,62
40	666992,51	1373611,40
41	667121,14	1373324,30
42	667182,52	1373187,06
43	667223,74	1373083,57
44	667244,04	1372992,79
45	667246,82	1372926,56
46	667227,76	1372804,61
47	667208,01	1372724,42
48	667065,63	1372382,14
49	666985,63	1372186,72
50	666893,95	1371956,03
51	666885,90	1371939,98
52	666864,48	1371881,86
53	666794,16	1371681,55
54	666719,94	1371470,38
55	666752,20	1371454,59
56	666932,37	1371355,13
57	666901,35	1371274,57
58	666872,52	1371287,27
59	666851,65	1371295,75
60	666827,96	1371303,94
61	666798,59	1371312,11
62	666762,11	1371319,36
63	666728,07	1371323,35
64	666691,00	1371324,73
65	666653,99	1371320,82
66	666641,42	1371291,05
67	666636,36	1371293,18
68	666607,82	1371224,08
69	666581,67	1371149,22
70	666559,80	1371092,75

Номер точки	Координата X	Координата Y
71	666550,55	1371074,06
72	666542,62	1371056,50
73	666507,99	1371016,79
74	666453,31	1370996,44
75	666426,17	1370954,80
76	666367,74	1370849,10
77	666357,55	1370845,59
78	666334,00	1370862,83
79	666331,13	1370863,85
80	666319,73	1370835,81
81	666347,16	1370819,51
82	666314,63	1370773,28
83	666267,94	1370701,65
84	666247,81	1370657,99
85	666242,41	1370612,21
86	666237,96	1370558,72
87	666237,13	1370518,71
88	666239,93	1370517,91
89	666238,11	1370385,90
90	666235,33	1370331,81
91	666262,81	1370041,89
92	666285,14	1369869,06
93	666303,65	1369754,56
94	666317,07	1369713,77
95	666320,50	1369712,68
96	666341,99	1369668,03
97	666360,19	1369639,07
98	666369,90	1369626,21
99	666393,56	1369600,00
100	666423,33	1369573,89
101	666470,97	1369541,93
102	666538,15	1369500,54
103	666591,02	1369470,52
104	666610,09	1369450,20
105	666627,14	1369414,57
106	666636,66	1369418,09
107	666667,00	1369348,71
108	666698,02	1369280,15
109	666793,34	1369081,38
110	666828,05	1369008,45
111	666959,37	1368732,14
112	666985,35	1368678,58
113	667044,06	1368553,59
114	667206,30	1368213,56
115	667171,84	1368196,96
116	667019,09	1368522,90
117	667030,25	1368528,61
118	666958,09	1368679,87

Номер точки	Координата X	Координата Y
119	666805,89	1368997,41
120	666770,38	1369070,97
121	666756,28	1369064,59
122	666712,96	1369154,39
123	666693,45	1369198,27
124	666653,22	1369282,44
125	666599,16	1369393,73
126	666594,09	1369391,55
127	666572,93	1369429,03
128	666555,04	1369452,29
129	666524,32	1369468,68
130	666472,73	1369493,70
131	666471,34	1369501,22
132	666413,29	1369532,89
133	666399,44	1369536,40
134	666361,44	1369569,01
135	666327,67	1369607,05
136	666314,14	1369626,59
137	666298,32	1369652,21
138	666279,92	1369690,74
139	666264,57	1369733,54
140	666247,68	1369809,79
141	666240,93	1369863,35
142	666228,98	1369944,89
143	666240,21	1369954,87
144	666234,39	1369998,68
145	666242,39	1370001,20
146	666210,59	1370324,17
147	666210,80	1370402,42
148	666216,02	1370554,81
149	666219,14	1370599,31
150	666223,39	1370641,40
151	666227,32	1370669,88
152	666247,38	1370710,65
153	666284,64	1370772,12
154	666311,96	1370810,45
155	666296,31	1370820,34
156	666298,09	1370826,29
157	666298,58	1370826,12
158	666301,19	1370835,77
159	666301,98	1370837,99
160	666303,78	1370845,28
161	666309,59	1370871,51
162	666314,49	1370893,61
163	666330,92	1370888,11
164	666380,16	1370979,22
165	666398,39	1371004,18
166	666458,67	1371068,54

Номер точки	Координата X	Координата Y
167	666494,38	1371042,27
168	666508,24	1371051,54
169	666524,55	1371069,28
170	666532,89	1371080,09
171	666537,40	1371097,26
172	666556,90	1371146,53
173	666587,78	1371234,89
174	666615,57	1371301,95
175	666549,27	1371329,93
176	666551,00	1371360,76
177	666605,78	1371497,70
178	666691,91	1371463,27
179	666773,07	1371690,86
180	666842,61	1371887,73
181	666968,80	1372204,86
182	667046,79	1372395,53
183	667186,25	1372730,89
184	667205,70	1372809,53
185	667224,32	1372928,93
186	667221,54	1372990,56
187	667202,17	1373077,29
188	667162,85	1373178,08
189	667101,00	1373314,01
190	666968,67	1373609,59
191	666757,37	1374047,60
192	666743,76	1374063,58
193	666622,33	1374313,44
194	666544,17	1374468,15
195	666431,28	1374701,37
196	666367,78	1374845,89
197	666378,17	1374858,18
198	666370,77	1374870,05
199	666358,09	1374866,66
200	666242,83	1375106,61
201	666191,00	1375209,33
202	666187,93	1375232,70
203	666083,98	1375363,11
204	666021,86	1375313,59
205	665942,00	1375206,41
206	665886,64	1375129,20
207	665830,34	1375162,10
208	665636,47	1375268,27
209	665573,88	1375308,14
210	665471,70	1375375,95
211	665071,20	1375560,95
212	665001,84	1375574,14
213	664947,82	1375545,36
214	664839,36	1375405,86

Номер точки	Координата X	Координата Y
215	663957,41	1375683,20
216	663972,85	1375921,72
217	663969,69	1375939,93
218	663961,85	1375962,30
219	663937,45	1376009,11
220	663961,01	1376022,13
221	663957,46	1376028,65
222	663954,61	1376036,28
223	663938,11	1376065,59
224	665594,11	1375318,96
225	665646,94	1375285,31
226	665840,33	1375179,44
227	665880,98	1375155,62
228	665925,90	1375218,29
229	666008,39	1375328,43
230	666073,71	1375380,50
231	666009,26	1375461,94
232	665822,84	1375608,90
233	666347,85	1370877,42
234	666360,62	1370867,96
235	666387,81	1370920,13
236	666413,03	1370962,25
237	666448,05	1371015,80
238	666479,94	1371028,06
239	666461,05	1371041,93
240	666413,41	1370990,96
241	666397,43	1370969,11