



КАРАР

«28» ИЮЛЬ 2023 й. № 1321

ПОСТАНОВЛЕНИЕ

«28» ИЮЛЯ 2023 г.

Об утверждении проекта планировки и проекта межевания территории для размещения линейного объекта улицы Братьев Кадомцевых от улицы Рихарда Зорге до проспекта Октября в Советском районе городского округа город Уфа Республики Башкортостан

В соответствии с требованиями Постановления Правительства Российской Федерации № 564 от 12.05.2017 г., руководствуясь Правилами землепользования и застройки городского округа город Уфа Республики Башкортостан, утвержденными решением Совета городского округа город Уфа Республики Башкортостан № 18/5 от 28.09.2022 г., на основании обращения ООО «СЗ«СУ1-Универмаг» (вх. № 01-02-06727 от 29.05.2023 г.) и градостроительного задания № 93 от 20.09.2022 г. на разработку проекта планировки и проекта межевания территории, для размещения линейного объекта улицы Братьев Кадомцевых от улицы Рихарда Зорге до проспекта Октября в Советском районе городского округа город Уфа Республики Башкортостан, с учетом постановления Правительства Республики Башкортостан № 144 от 08.04.2022 г. «Об особенностях градостроительной деятельности в Республике Башкортостан в 2022 и 2023 годах» и заключения Главного управления архитектуры и градостроительства Администрации городского округа город Уфа Республики Башкортостан № 7-8250/ИТО от 05.07.2023 г. с целью обеспечения её устойчивого развития,

ПОСТАНОВЛЯЮ:

1. Утвердить проект планировки территории для размещения линейного объекта улицы Братьев Кадомцевых от улицы Рихарда Зорге до проспекта Октября в Советском районе городского округа город Уфа Республики Башкортостан, площадью 3,3 га в составе:
 - 1.1. Чертеж красных линий, перечень координат характерных точек устанавливаемых красных линий, согласно приложениям № 1 – 1.4;
 - 1.2. Чертеж границ зон планируемого размещения линейных объектов, согласно приложениям № 2 – 2.3;

1.3. Положение о размещении линейных объектов, согласно приложению № 3.

2. Утвердить проект межевания территории для размещения линейного объекта улицы Братьев Кадомцевых от улицы Рихарда Зорге до проспекта Октября в Советском районе городского округа город Уфа Республики Башкортостан, площадью 3,3 га в составе:

2.1. Чертеж межевания территории, согласно приложениям № 4 – 4.3;

2.2. Перечень образуемых земельных участков, согласно приложению № 5;

2.3. Перечень образуемых и существующих земельных участков, в отношении которых предполагается их резервирование и (или) изъятие для государственных или муниципальных нужд, согласно приложению № 6;

2.4. Проектом межевания территории для размещения линейного объекта улицы Братьев Кадомцевых от улицы Рихарда Зорге до проспекта Октября в Советском районе городского округа город Уфа Республики Башкортостан кадастровые номера существующих земельных участков, на которых линейный объект может быть размещен на условиях сервитута, публичного сервитута, их адреса или описание местоположения, перечень и адреса расположенных на таких земельных участках объектов недвижимого имущества (при наличии сведений о них в Едином государственном реестре недвижимости) не определены.

2.5. Перечень координат характерных точек образуемых земельных участков, согласно приложению № 7;

2.6. Сведения о границах территории, применительно к которой осуществляется подготовка проекта межевания, содержащие перечень координат характерных точек этих границ в системе координат, используемой для ведения Единого государственного реестра недвижимости, согласно приложению № 8;

2.7. Вид разрешенного использования образуемых земельных участков, предназначенных для размещения линейных объектов, а также существующих земельных участков, занятых линейными объектами и объектами капитального строительства, входящими в состав линейных объектов, в соответствии с проектом планировки территории, согласно приложению № 9;

3. Опубликовать настоящее постановление в установленном порядке и разместить на официальном сайте Администрации городского округа город Уфа Республики Башкортостан в информационно-телекоммуникационной сети «Интернет».

4. Контроль за выполнением настоящего постановления возложить на заместителя главы Администрации городского округа город Уфа Республики Башкортостан (строительство, архитектура) в соответствии с функциями по исполнению возложенных полномочий.

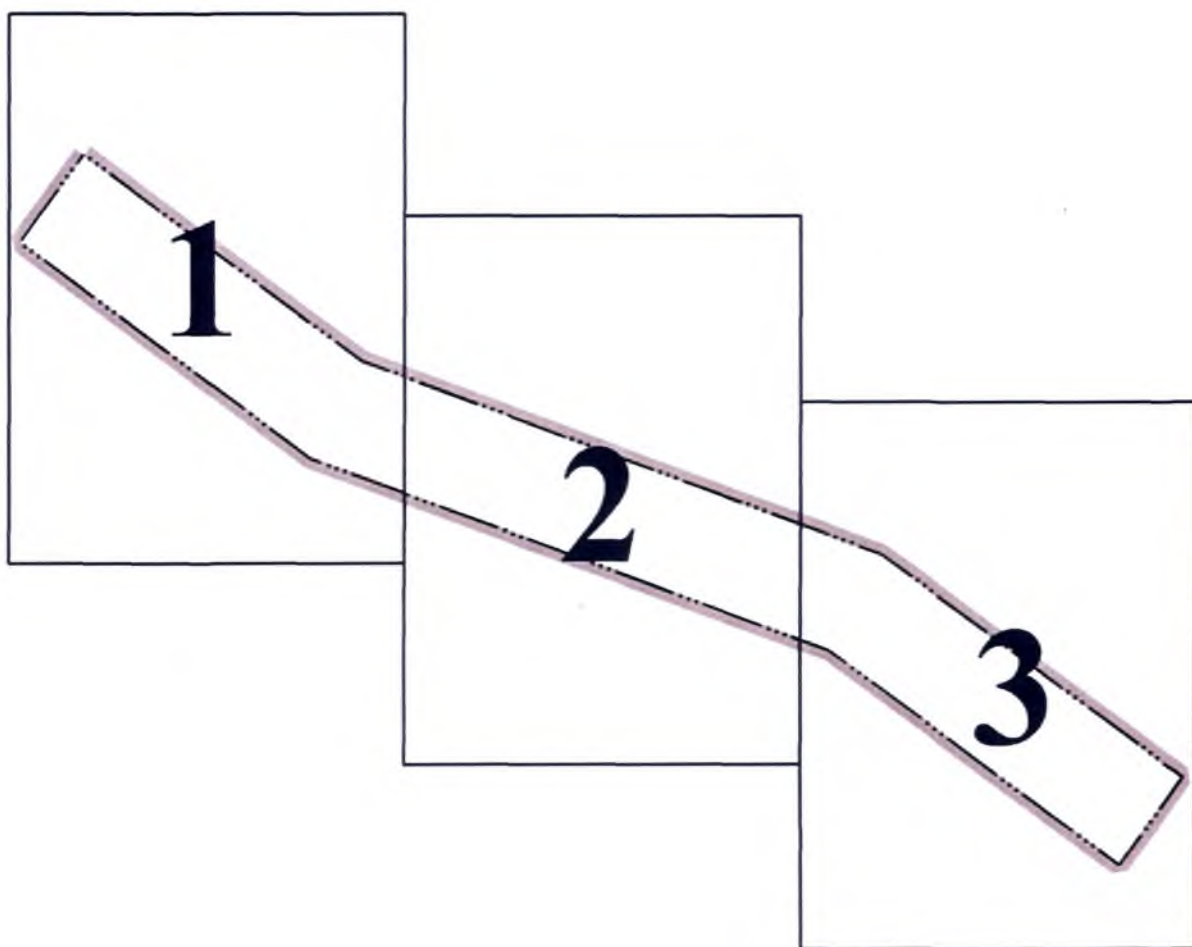
Глава Администрации
городского округа город Уфа
Республики Башкортостан



Р.Р. Мавлиев

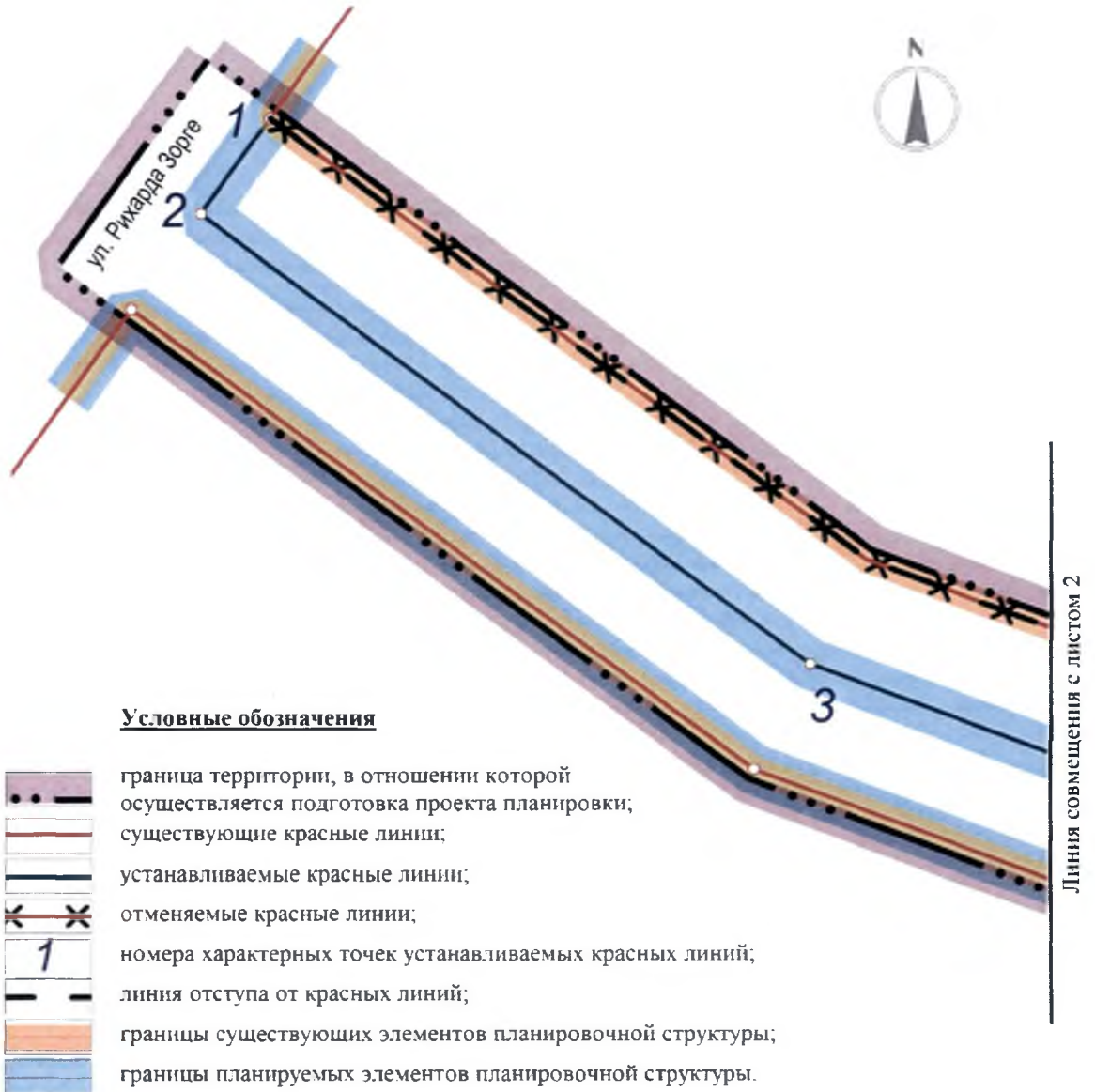
Приложение № 1
к постановлению Администрации
городского округа город Уфа
Республики Башкортостан
№ 1321 от 28.07. 2023 г.

Чертеж красных линий
Схема размещения листов



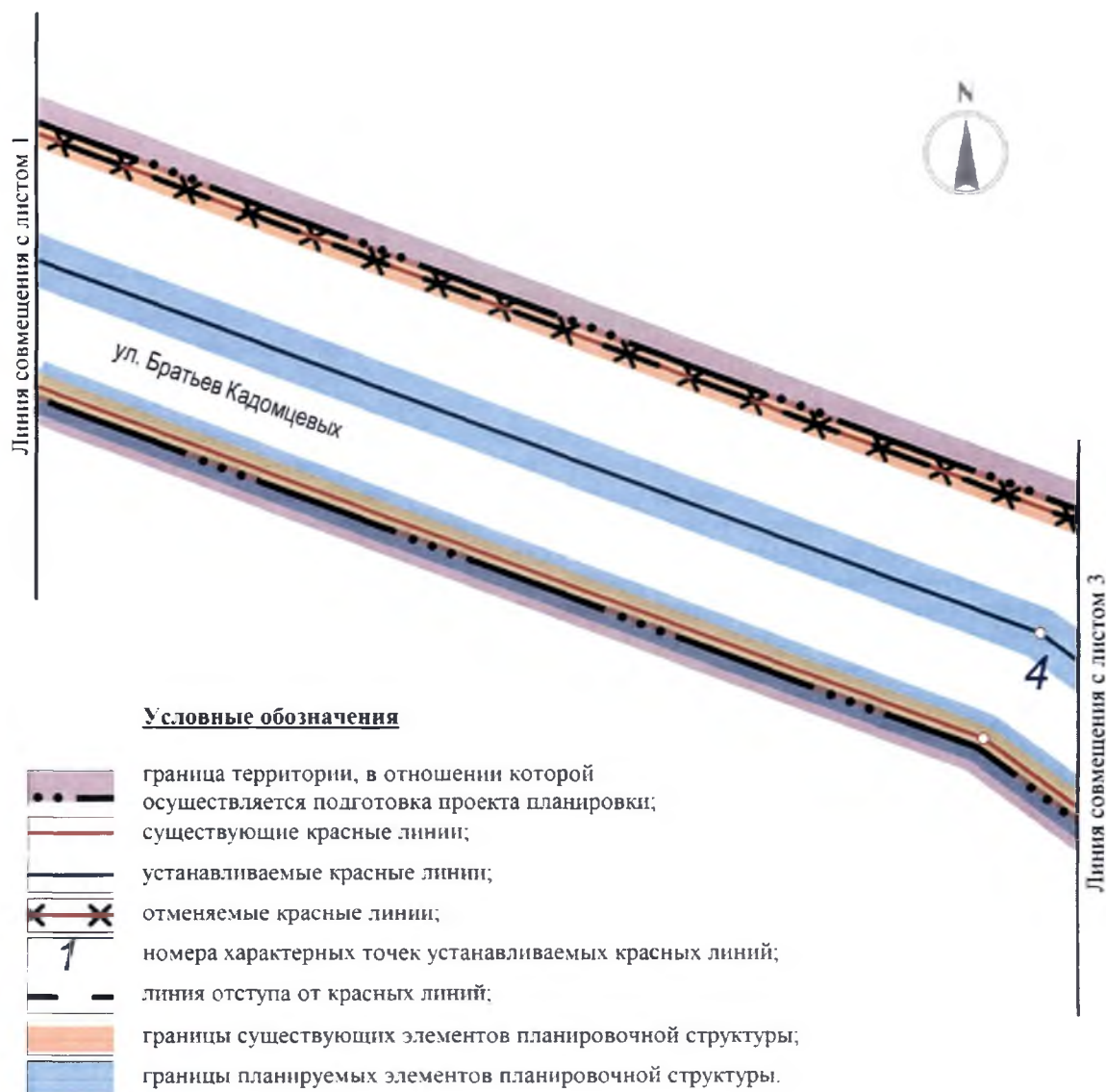
Приложение № 1.1
к постановлению Администрации
городского округа город Уфа
Республики Башкортостан
№ 1321 от 28.04. 2023 г.

Чертеж красных линий
Лист 1



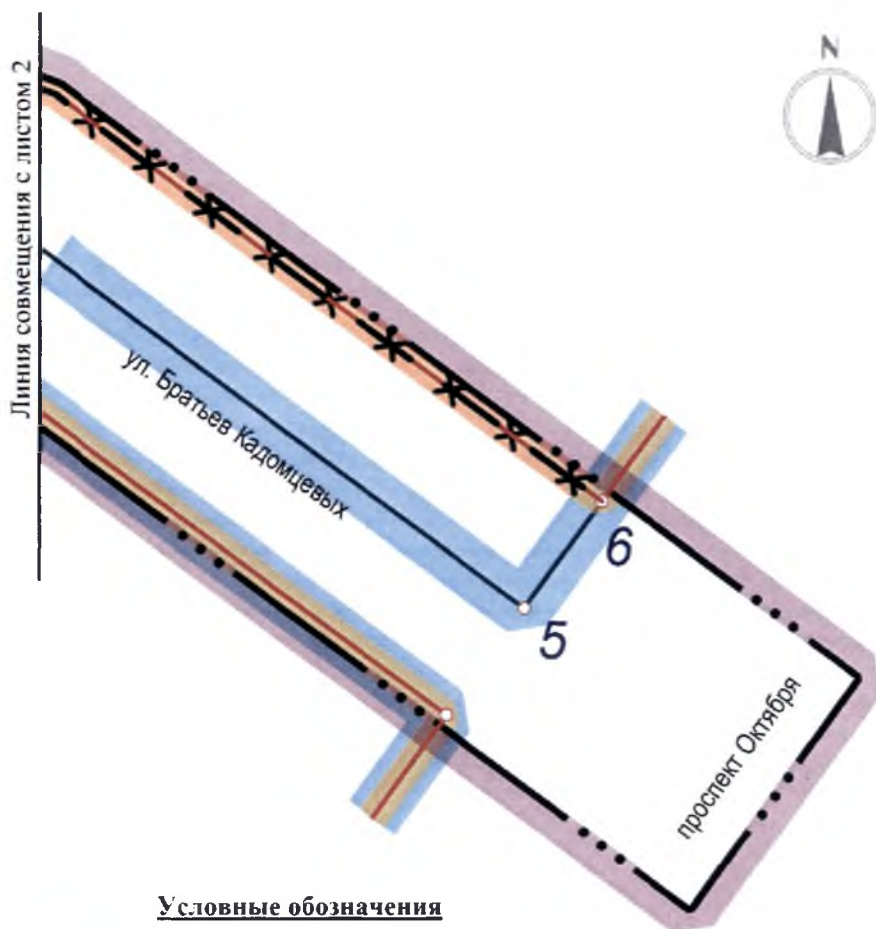
Приложение № 1.2
к постановлению Администрации
городского округа город Уфа
Республики Башкортостан
№ 1321 от 28.07. 2023 г.

Чертеж красных линий
Лист 2



Приложение № 1.3
к постановлению Администрации
городского округа город Уфа
Республики Башкортостан
№ 1321 от 28.07. 2023 г.

Чертеж красных линий
Лист 3



Условные обозначения

	граница территории, в отношении которой осуществляется подготовка проекта планировки;
	существующие красные линии;
	устанавливаемые красные линии;
	отменяемые красные линии;
	номера характерных точек устанавливаемых красных линий;
	линия отступа от красных линий;
	границы существующих элементов планировочной структуры;
	границы планируемых элементов планировочной структуры.

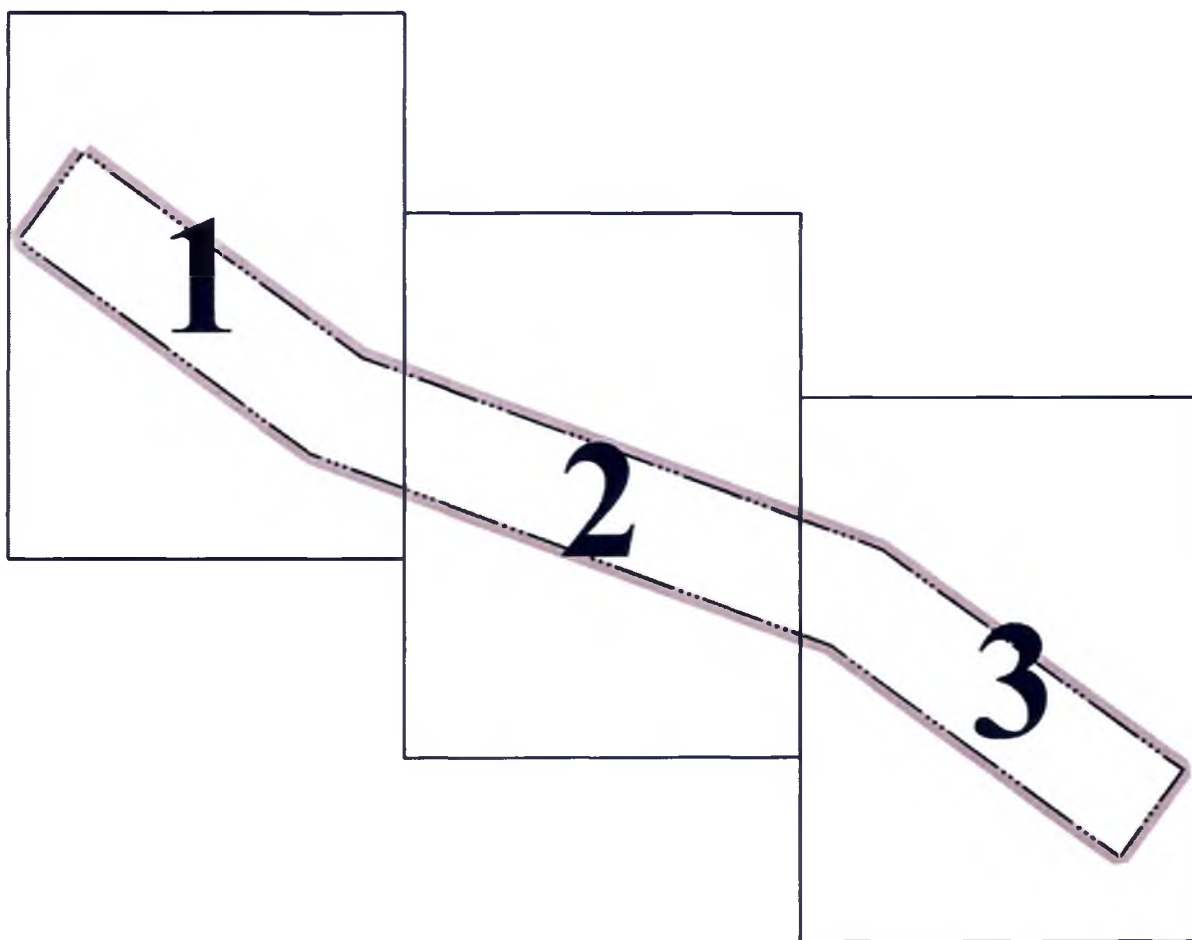
Приложение № 1.4
к постановлению Администрации
городского округа город Уфа
Республики Башкортостан
№ 1321 от 28.07. 2023 г.

Перечень координат характерных точек устанавливаемых красных линий

Номер точки	X	Y	X(МСК02)	Y(МСК02)
1	1292,87	669,70	660752,72	1361637,49
2	1273,10	655,23	660732,76	1361623,29
3	1179,79	782,70	660641,17	1361752,01
4	1084,59	1040,52	660549,47	1362011,11
5	1011,61	1140,20	660477,84	1362111,78
6	1031,37	1154,67	660497,81	1362125,99

Приложение № 2
к постановлению Администрации
городского округа город Уфа
Республики Башкортостан
№ 1321 от 28.07. 2023 г.

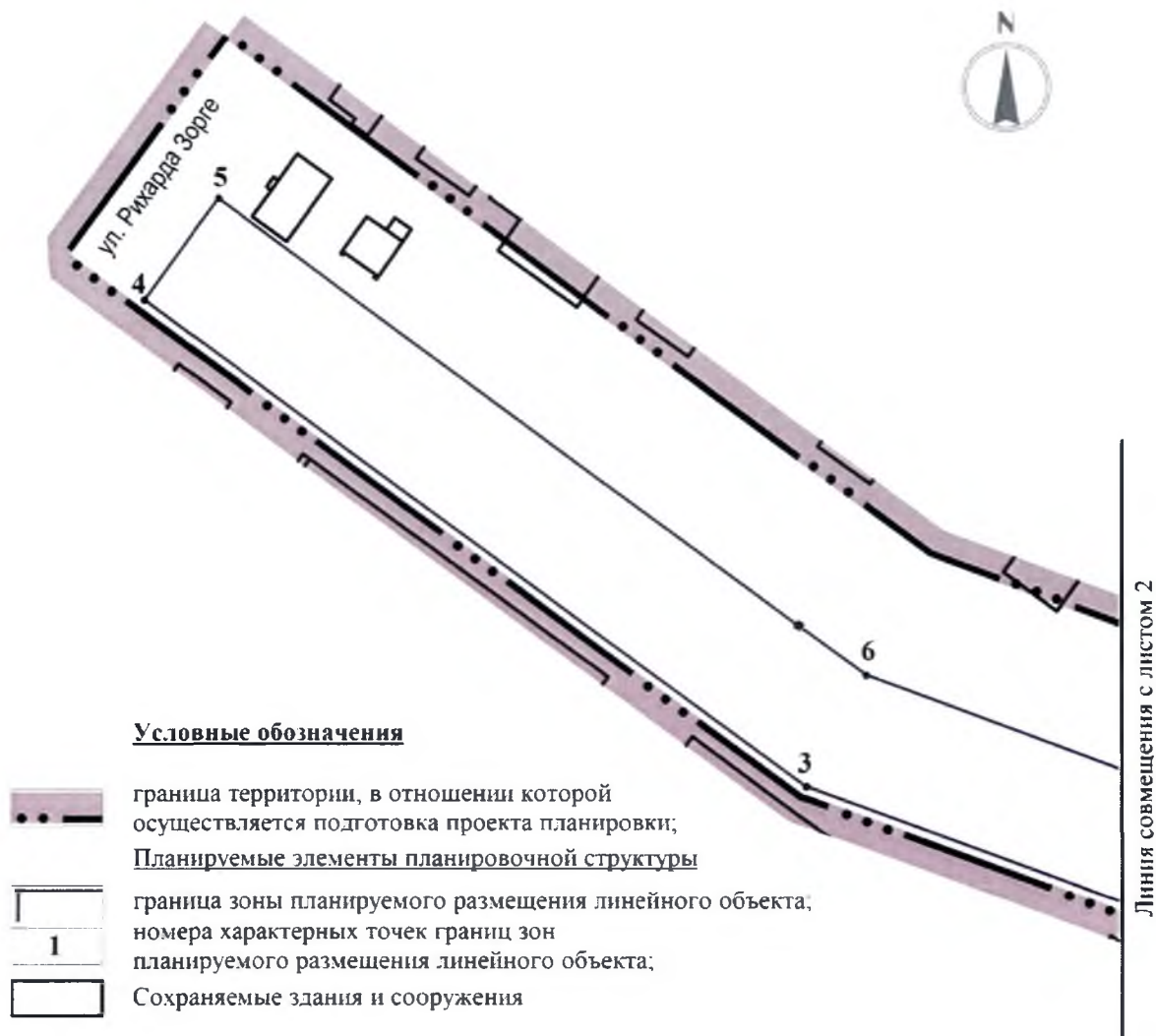
Чертеж границ зон планируемого размещения линейных объектов
Схема размещения листов



*Объекты капитального строительства, проектируемые в составе линейного объекта в границах зон его планируемого размещения, отсутствуют.

Приложение № 2.1
к постановлению Администрации
городского округа город Уфа
Республики Башкортостан
№ 1321 от 28.07. 2023 г.

Чертеж границ зон планируемого размещения линейных объектов
Лист 1



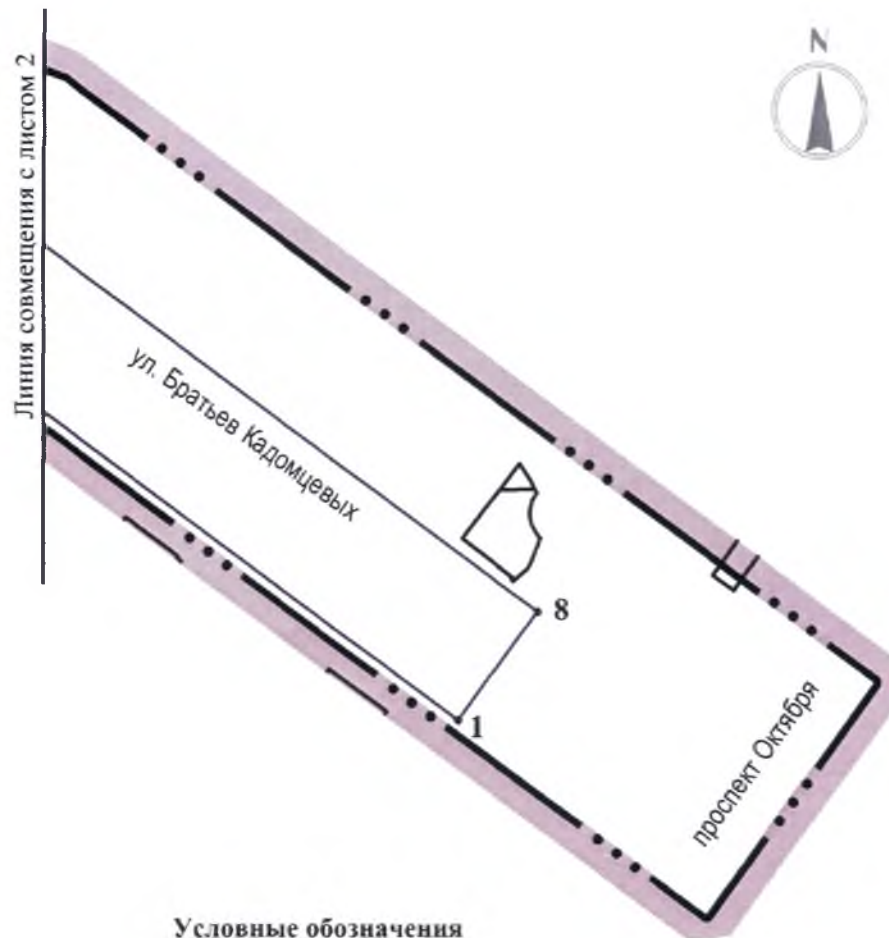
Приложение № 2.2
к постановлению Администрации
городского округа город Уфа
Республики Башкортостан
№ 1321 от 28.07. 2023 г.

Чертеж границ зон планируемого размещения линейных объектов
Лист 2







Приложение № 2.3
к постановлению Администрации
городского округа город Уфа
Республики Башкортостан
№ 1321 от 28.07. 2023 г.

Чертеж границ зон планируемого размещения линейных объектов
Лист 3



Условные обозначения

- | | |
|-------------------------------------------------------------------------------------|---------------------------------------------------------------------------------------|
|  | граница территории, в отношении которой осуществляется подготовка проекта планировки; |
| <u>Планируемые элементы планировочной структуры</u> | |
|  | граница зоны планируемого размещения линейного объекта; |
|  | номера характерных точек границ зон планируемого размещения линейного объекта; |
|  | Сохраняемые здания и сооружения. |

Приложение № 3
к постановлению Администрации
городского округа город Уфа
Республики Башкортостан
№ 1321 от 28.07. 2023 г.

Положение о размещении линейных объектов

1. Основные характеристики:

Проект планировки и проект межевания территории для размещения линейного объекта улицы Братьев Кадомцевых от улицы Рихарда Зорге до проспекта Октября в Советском районе городского округа город Уфа Республики Башкортостан разработаны МУП «АПБ» г. Уфы на основании градостроительного задания Главархитектуры Администрации ГО г.Уфа РБ от 20.09.2022 г. № 93 по заказу Общество с ограниченной ответственностью Специализированный застройщик «СУ 1 – Универмаг».

Проектом планировки предлагается изменение красных линий по улице Братьев Кадомцевых с ширины 49,0 м на ширину 24,5 м, в целях включения к территории квартала существующих капитальных объектов и ранее запроектированных проектных решений, в связи с чем, проектом межевания сформировано 8 земельных участков.

Таблица 1. Основные технические показатели

№ п/п	Наименование	Единицы измерения	Расчётный показатель
1. Территория			
1.1	Площадь проектируемой территории	га	3,35
1.2	Площадь границ зоны планируемого размещения линейного объекта	га	1,36
2. Транспортная инфраструктура			
2.1	Протяжённость улиц - всего	м	737,85
	в том числе:		
	- магистральная улица общегородского значения регулируемого движения 2 класса	м	53,0
	- магистральная улица общегородского значения регулируемого движения 3 класса	м	53,0
	- улицы местного значения	м	631,85
2.2	Наземные автомобильные стоянки	м/мест	114
3. Застройка			
3.1	Общая площадь сохраняемых объектов	м ²	259,39
3.2	Общая площадь сносимых объектов	м ²	2,96
4. Межевание			
4.1	Площадь территории межевания	га	2,73
4.2	Количество земельных участков	шт.	8
4.3	Территории резервирования земель для государственных и муниципальных нужд	кв.м	13104,23

№ п/п	Наименование	Единицы измерения	Расчётный показатель
4.4	Территории изъятия земель для государственных и муниципальных нужд	кв.м	526,19
4.5	Территории перераспределения земель, находящихся в государственной или муниципальной собственности	кв.м	9700,96
4.6	Территории перераспределения земельных участков	кв.м	3927,76

2. Проектируемый линейный объект расположен на территории городского округа город Уфа Республики Башкортостан.

3. Координаты характерных точек границ зон планируемого размещения линейных объектов приведены в таблице №2.

Таблица 2. Перечень координат характерных точек границ зон планируемого размещения линейных объектов.

Номер точки	Координата X (МСК-02)	Координата Y (МСК-02)
1	660457,89	1362097,58
2	660527,52	1361999,71
3	660619,23	1361740,61
4	660712,80	1361609,09
5	660732,77	1361623,30
6	660641,18	1361752,02
7	660549,47	1362011,12
8	660477,85	1362111,78

4. Перечень координат характерных точек границ зон планируемого размещения линейных объектов, подлежащих реконструкции в связи с изменением их местоположения.

Линейные объекты, подлежащие реконструкции в связи с изменением их местоположения, отсутствуют.

5. Предельные параметры разрешенного строительства, реконструкции объектов капитального строительства, входящих в состав линейных объектов в границах зон их планируемого размещения:

5.1 Предельное количество этажей и (или) предельная высота объектов капитального строительства, входящих в состав линейных объектов, в границах каждой зоны планируемого размещения таких объектов не установлено.

5.2 Максимальный процент застройки каждой зоны планируемого размещения объектов капитального строительства, входящих в состав линейных объектов, определяемый как отношение площади зоны планируемого размещения объекта капитального строительства, входящего в состав линейного объекта, которая может быть застроена, ко всей площади этой зоны, не установлен.

5.3 Минимальные отступы от границ земельных участков в целях определения мест допустимого размещения объектов капитального строительства, которые входят в состав линейных объектов и за пределами, которых запрещено строительство таких объектов, в границах каждой зоны планируемого размещения объектов капитального строительства, входящих в состав линейных объектов, не установлены.

5.4 Требования к архитектурным решениям объектов капитального строительства, входящих в состав линейных объектов, в границах каждой зоны планируемого размещения таких объектов, расположенной в границах территории исторического поселения федерального или регионального значения, не установлены.

6. Информация о необходимости осуществления мероприятий по защите сохраняемых объектов капитального строительства (здание, строение, сооружение, объекты, строительство которых не завершено), существующих и строящихся на момент подготовки проекта планировки территории, а также объектов капитального строительства, планируемых к строительству в соответствии с ранее утвержденной документацией по планировке территории, от возможного негативного воздействия в связи с размещением линейных объектов:

Во время эксплуатации объект не оказывает практического воздействия на сохраняемые объекты капитального строительства (здание, строение, сооружение, объекты, строительство которых не завершено).

Сохраняемые существующие объекты капитального строительства в границе зоны планируемого размещения линейного объекта - шкаф сотовой связи, вышка сотовой связи, инженерные сети.

7. Информация о необходимости осуществления мероприятий по сохранению объектов культурного наследия от возможного негативного воздействия в связи с размещением линейных объектов отсутствуют.

8. Информация о необходимости осуществления мероприятий по охране окружающей среды:

Для предотвращения и снижения неблагоприятных последствий на состояние компонентов окружающей среды, а также сохранения экологической ситуации на территории проведения работ необходимо реализовать комплекс инженерно-технических, технологических и организационных мероприятий, которые помогут свести до минимума отрицательные воздействия на окружающую природную среду.

По окончанию строительства необходимо предусмотреть работы по рекультивации и благоустройству территории.

В период строительства необходимо предусмотреть меры по исключению захламления территории производством работ образующимися отходами.

Разработка комплекса мероприятий по уменьшению, смягчению, предотвращению негативных воздействий и восстановлению нарушенных экосистем является неотъемлемой частью проектных решений. Все операции должны осуществляться с соблюдением экологических требований, правил охраны труда и пожарной безопасности с целью исключения аварийных

ситуаций, возгораний, причинения вреда окружающей среде и здоровью людей.

9. Информация о необходимости осуществления мероприятий по защите территории от чрезвычайных ситуаций природного и техногенного характера, в том числе по обеспечению пожарной безопасности и гражданской обороне:

Для защиты территории от чрезвычайных ситуаций природного характера, вызванных опасными природными процессами, предусмотрены следующие инженерные мероприятия:

- электрохимическая защита проектируемых объектов от почвенной коррозии;

- комплекс технических решений по молниезащите;

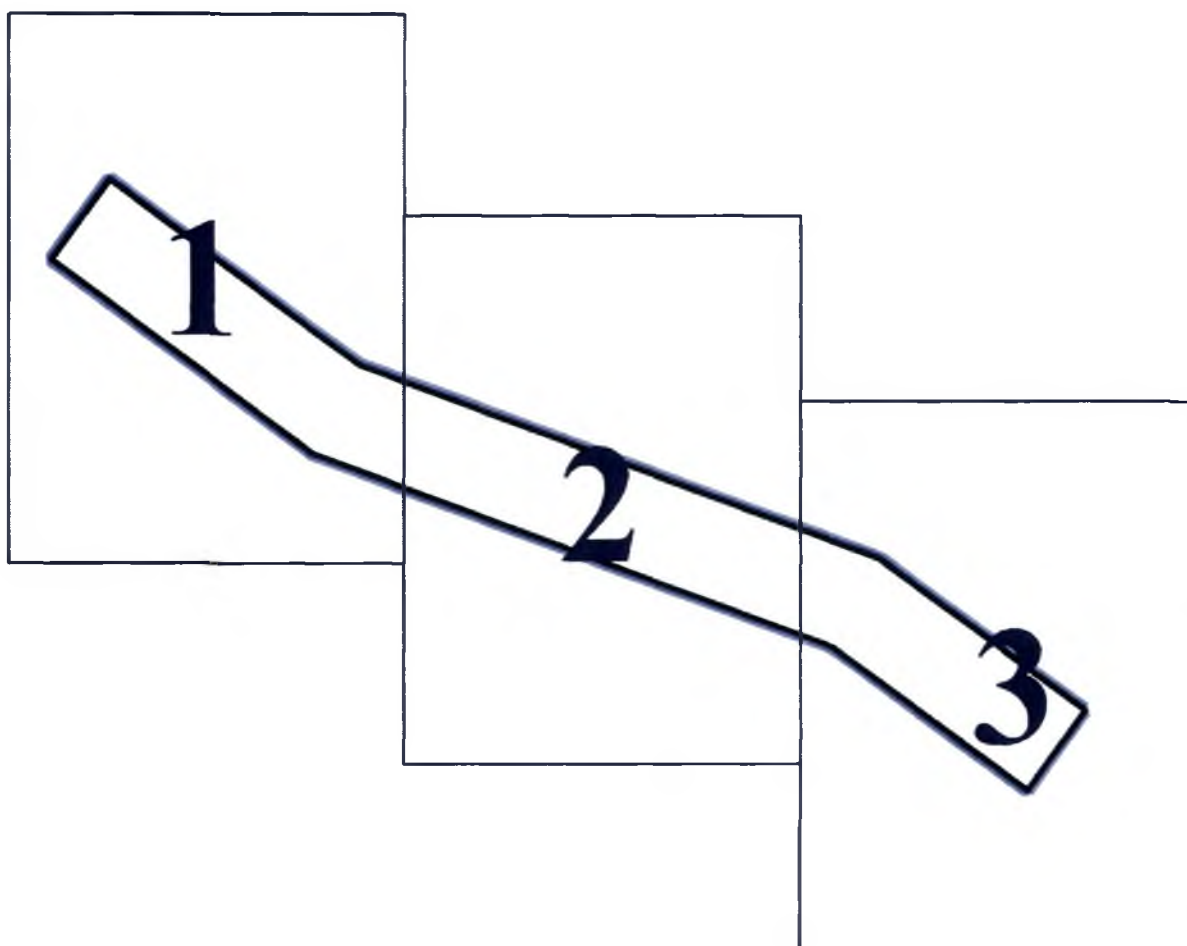
- защита элементов проектируемых линейных объектов от статического электричества.

Линейный объект находится вне зоны возможного сильного радиоактивного заражения местности.

Для обеспечения пожарной безопасности на проектируемом объекте предусмотрены следующие мероприятия: создание условий, предотвращающих распространение пожара; проведение профилактических мероприятий по предупреждению пожаров; соблюдение правил устройств электроустановок, систем обнаружения пожара и оповещения о пожаре; применение искробезопасного инструмента при проведении обслуживания и ремонта технологического оборудования.

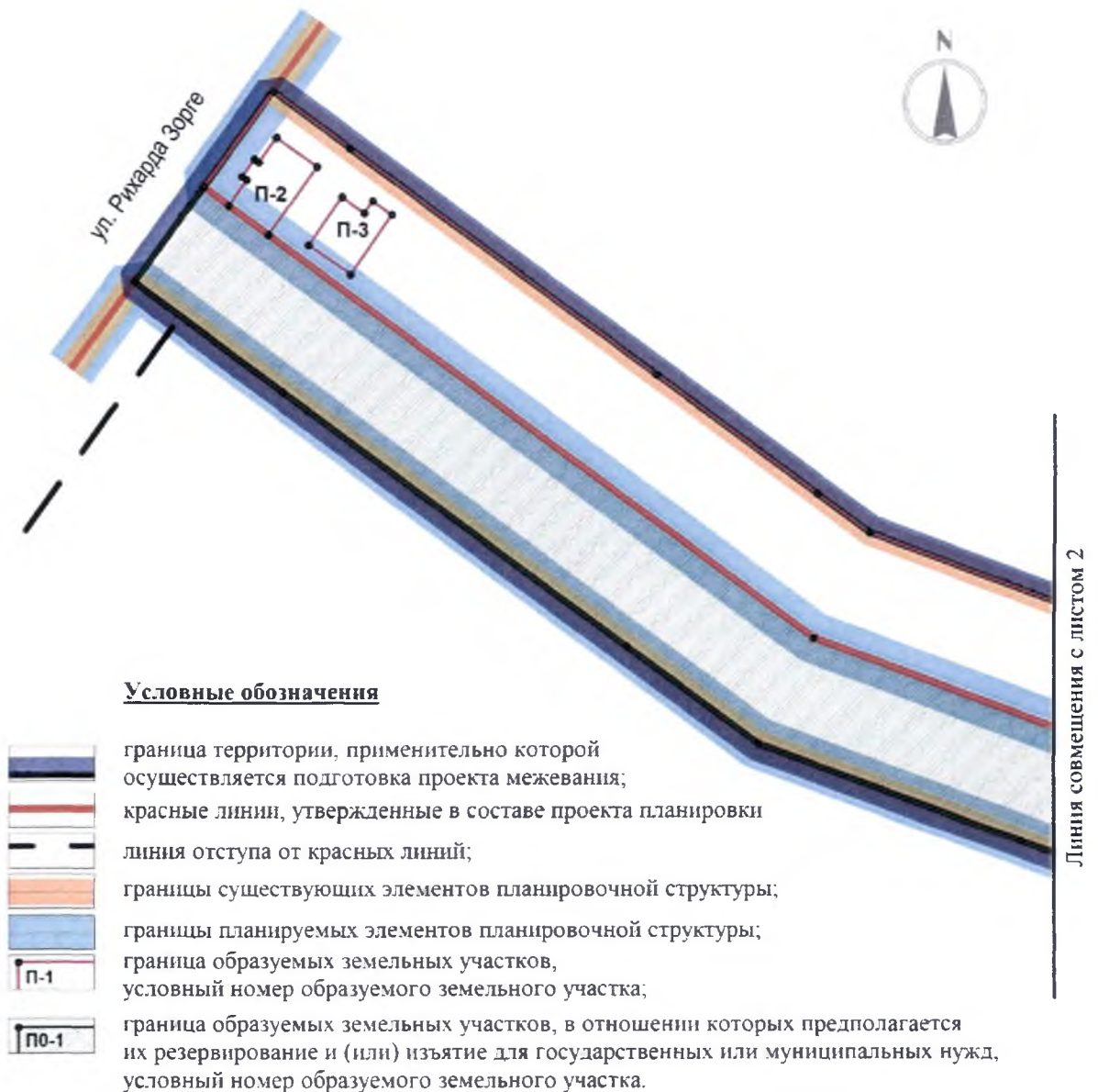
Приложение № 4
к постановлению Администрации
городского округа город Уфа
Республики Башкортостан
№ 1321 от 28.07. 2023 г.

Чертеж межевания территории
Схема размещения листов



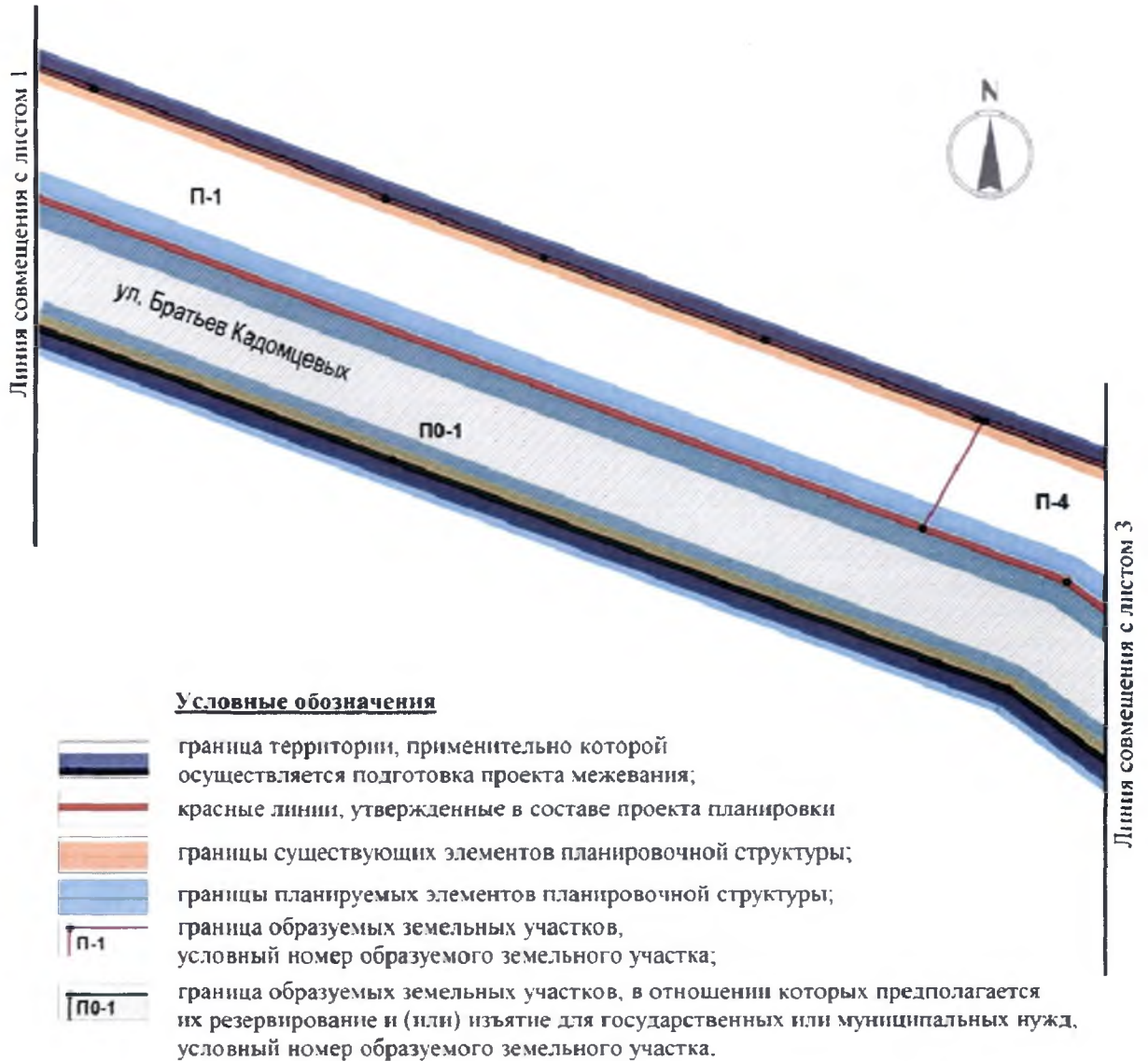
* Границы земельных участков, образование которых предусмотрено схемой расположения земельного участка или земельных участков на кадастровом плане территории, срок действия которой не истек – отсутствуют.

Чертеж межевания территории
Лист 1



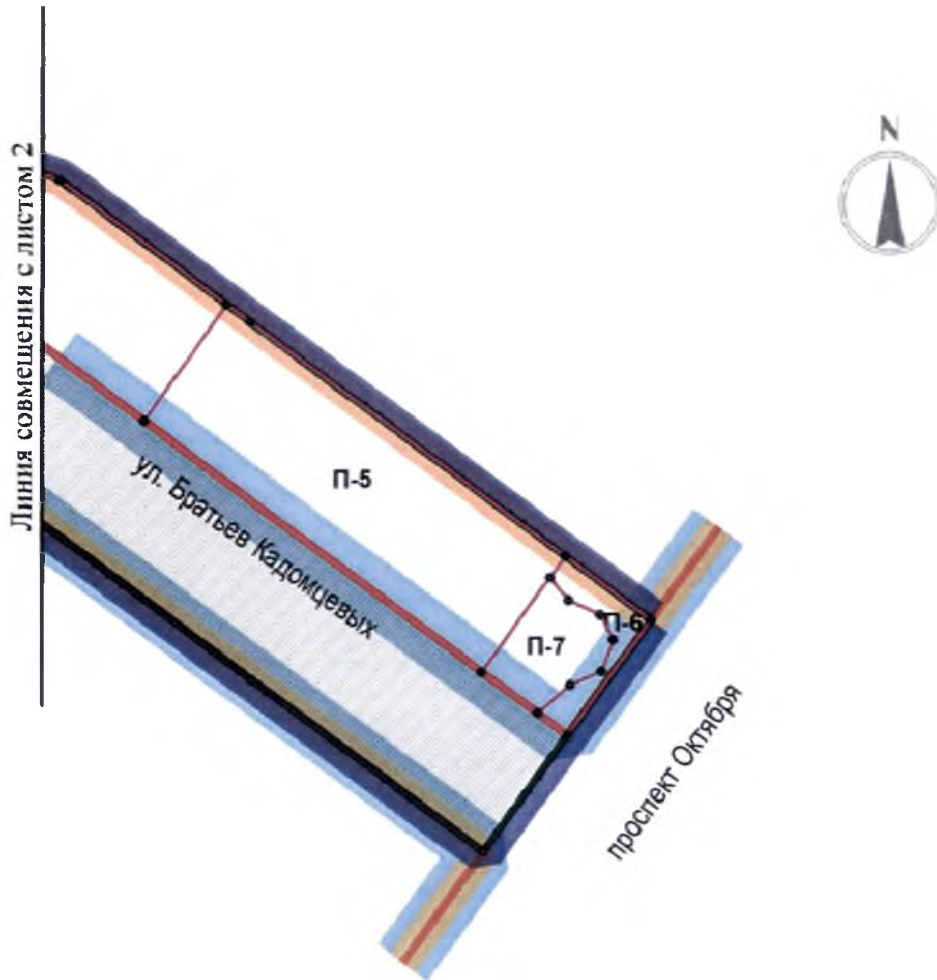
Приложение № 4.2
к постановлению Администрации
городского округа город Уфа
Республики Башкортостан
№ 1321 от 28.07. 2023 г.

Чертеж межевания территории
Лист 2









Приложение № 4.3
к постановлению Администрации
городского округа город Уфа
Республики Башкортостан
№ 1321 от 28.07. 2023 г.

Чертеж межевания территории
Лист 3



Условные обозначения

- | | |
|-------------------------------------------------------------------------------------|--------------------------------------------------------------------------------------------------------------------------------------------------------------------------------------------------------|
|  | граница территории, применительно которой осуществляется подготовка проекта межевания; |
|  | красные линии, утвержденные в составе проекта планировки |
|  | границы существующих элементов планировочной структуры; |
|  | границы планируемых элементов планировочной структуры; |
|  | граница образуемых земельных участков, условный номер образуемого земельного участка; |
|  | граница образуемых земельных участков, в отношении которых предполагается их резервирование и (или) изъятие для государственных или муниципальных нужд, условный номер образуемого земельного участка. |

Приложение № 5
к постановлению Администрации
городского округа город Уфа
Республики Башкортостан
№ 1321 от 28.04. 2023 г.

Перечень образуемых земельных участков

Условный номер	Площадь земельного участка, кв.м	Номера характерных точек	Сведения об отнесении к территории общего пользования	Категория земель	Существующий земельный участок/городская земля	Способ образования земельного участка
П-1	9479,32	1-28	Не отнесен	Земли населенных пунктов	02:55:020107:120	Перераспределение земельных участков**
				Земли населенных пунктов	02:55:020107:22	Перераспределение земельных участков**
				Земли населенных пунктов	02:55:020107:7367	Перераспределение земельных участков**
				Земли населенных пунктов	02:55:020107:197	Перераспределение земельных участков**
				Земли населенных пунктов	02:55:020107:1	Перераспределение земельных участков**
				Земли населенных пунктов	02:55:020107:27	Перераспределение земельных участков**
					городская земля*	Перераспределение земель, находящихся в государственной или муниципальной собственности**

Условный номер	Площадь земельного участка, кв.м	Номера характерных точек	Сведения об отнесении к территории общего пользования	Категория земель	Существующий земельный участок/городская земля	Способ образования земельного участка
П-2	184,52	14-21	Не отнесен	Земли населенных пунктов	02:55:020107:120	Перераспределение земельных участков**
					городская земля*	Перераспределение земель, находящихся в государственной или муниципальной собственности**
П-3	143,85	23-28	Не отнесен	Земли населенных пунктов	02:55:020107:22	Перераспределение земельных участков**
					городская земля*	Перераспределение земель, находящихся в государственной или муниципальной собственности**
П-4	1593,41	1-3, 29-32	Не отнесен	Земли населенных пунктов	02:55:020107:7511	Перераспределение земельных участков**
П-5	1777,11	29-30,33-36	Не отнесен	Земли населенных пунктов	02:55:020107:7299	Перераспределение земельных участков**
					городская земля*	Перераспределение земель, находящихся в государственной или муниципальной собственности**
П-6	172,81	34-35,37-44	Не отнесен	Земли населенных пунктов	02:55:020107:7520	Перераспределение земельных участков**
					городская земля*	Перераспределение земель, находящихся в государственной или муниципальной собственности**
П-7	277,69	33-34,39-44	Не отнесен	Земли населенных пунктов	02:55:020107:86	Перераспределение земельных участков**
					городская земля*	Перераспределение земель, находящихся в государственной или муниципальной собственности**

Условный номер	Площадь земельного участка, кв.м	Номера характерных точек	Сведения об отнесении к территории общего пользования	Категория земель	Существующий земельный участок/городская земля	Способ образования земельного участка
П0-1	13630,42	0.1 - 0.22	Отнесен	Земли населенных пунктов	02:55:020107:7299	Изъятие для муниципальных нужд**
				Земли населенных пунктов	02:55:020107:7511	Изъятие для муниципальных нужд**
				Земли населенных пунктов	02:55:020106:2145	Изъятие для муниципальных нужд**
					городская земля*	Резервирование для муниципальных нужд**

* - неразграниченные земли государственной собственности.

** - или иными способами, не противоречащими требованиям Земельного кодекса Российской Федерации.

Приложение № 6
к постановлению Администрации
городского округа город Уфа
Республики Башкортостан
№ 1321 от 28.07. 2023 г.

Перечень образуемых и существующих земельных участков, в отношении
которых предполагается их резервирование и (или) изъятие для
государственных или муниципальных нужд

Условный номер земельного участка / Кадастровый номер земельного участка	Адрес или описание местоположения	Примечание
П0-1	Республика Башкортостан, г. Уфа, Советский район	Образуемый
02:55:020107:7299	Республика Башкортостан, г. Уфа, Советский район, пр-кт Октября	Существующий
02:55:020107:7511	Республика Башкортостан, г. Уфа, Советский район, пр-кт Октября	Существующий
02:55:020106:2145	Республика Башкортостан, г. Уфа, Советский район, у д.6 по ул. Братьев Кадомцевых	Существующий

Приложение № 7
к постановлению Администрации
городского округа город Уфа
Республики Башкортостан
№ 1321 от 28.07. 2023 г.

Перечень координат характерных точек образуемых земельных участков

Условный номер	Номер точки	Координата X (МСК-02)	Координата Y (МСК-02)
П-1	1	660559,85	1361981,79
	2	660581,54	1361993,96
	3	660582,10	1361992,37
	4	660597,40	1361949,14
	5	660613,29	1361904,24
	6	660624,76	1361871,84
	7	660645,84	1361812,28
	8	660663,13	1361763,43
	9	660671,01	1361752,35
	10	660695,15	1361718,42
	11	660741,19	1361653,71
	12	660752,64	1361637,62
	13	660732,77	1361623,30
	14	660729,00	1361628,59
	15	660734,32	1361632,28
	16	660734,98	1361631,34
	17	660738,62	1361633,86
	18	660737,96	1361634,81
	19	660743,16	1361638,42
	20	660737,25	1361646,94
	21	660722,99	1361637,04
	22	660641,18	1361752,02
	1	660559,85	1361981,79
	23	660715,07	1361654,30
	24	660721,00	1361645,44
	25	660731,04	1361652,26
	26	660727,84	1361656,98
	27	660730,34	1361658,66
28	660727,56	1361662,76	
23	660715,07	1361654,30	

Условный номер	Номер точки	Координата X (МСК-02)	Координата Y (МСК-02)
II-2	1	660722,99	1361637,04
	2	660729,00	1361628,59
	3	660734,32	1361632,28
	4	660734,98	1361631,34
	5	660738,62	1361633,86
	6	660737,96	1361634,81
	7	660743,16	1361638,42
	8	660737,25	1361646,94
		1	660722,99
II-3	1	660727,56	1361662,76
	2	660715,07	1361654,30
	3	660721,00	1361645,44
	4	660731,04	1361652,26
	5	660727,84	1361656,98
	6	660730,34	1361658,66
		1	660727,56
II-4	1	660530,51	1362037,77
	2	660550,58	1362051,82
	3	660571,43	1362022,53
	4	660581,54	1361993,96
	5	660559,85	1361981,79
	6	660549,47	1362011,12
		1	660530,51
II-5	1	660488,49	1362096,83
	2	660504,78	1362108,35
	3	660508,49	1362110,98
	4	660547,61	1362056,00
	5	660550,58	1362051,82
	6	660530,51	1362037,77
		1	660488,49
II-6	1	660477,85	1362111,78
	2	660497,81	1362125,99
	3	660508,49	1362110,98
	4	660504,78	1362108,35
	5	660500,92	1362111,65
	6	660498,47	1362117,12
	7	660494,29	1362119,40
	8	660488,87	1362117,54
	9	660486,48	1362112,12
	10	660481,56	1362106,57
		1	660477,85

Условный номер	Номер точки	Координата X (МСК-02)	Координата Y (МСК-02)
П-7	1	660481,56	1362106,57
	2	660488,49	1362096,83
	3	660504,78	1362108,35
	4	660500,92	1362111,65
	5	660498,47	1362117,12
	6	660494,29	1362119,40
	7	660488,87	1362117,54
	8	660486,48	1362112,12
	1	660481,56	1362106,57
П 0-1	1	660457,89	1362097,58
	2	660477,85	1362111,78
	3	660481,56	1362106,57
	4	660488,49	1362096,83
	5	660530,51	1362037,77
	6	660549,47	1362011,12
	7	660559,85	1361981,79
	8	660641,18	1361752,02
	9	660722,99	1361637,04
	10	660729,00	1361628,59
	11	660732,77	1361623,30
	12	660712,80	1361609,09
	13	660690,54	1361640,39
	14	660638,94	1361712,91
	15	660619,23	1361740,61
	16	660599,62	1361796,00
	17	660572,01	1361874,00
	18	660548,19	1361941,30
	19	660532,60	1361985,34
	20	660527,53	1361999,71
	21	660513,70	1362019,13
	22	660486,69	1362057,09

Приложение № 8
к постановлению Администрации
городского округа город Уфа
Республики Башкортостан
№ 1321 от 28.07. 2023 г.

Сведения о границах территории, применительно к которой осуществляется подготовка проекта межевания, содержащие перечень координат характерных точек этих границ в системе координат, используемой для ведения Единого государственного реестра недвижимости

Номер точки	Координата X (МСК-02)	Координата Y (МСК-02)
1	660497,81	1362125,99
2	660457,88	1362097,58
3	660527,53	1361999,71
4	660619,23	1361740,61
5	660712,80	1361609,09
6	660752,73	1361637,50
7	660663,13	1361763,43
8	660571,43	1362022,53
9	660497,81	1362125,99

Приложение № 9
к постановлению Администрации
городского округа город Уфа
Республики Башкортостан
№ 1321 от 28.07. 2023 г.

Вид разрешенного использования образуемых земельных участков, предназначенных для размещения линейных объектов, а также существующих земельных участков, занятых линейными объектами и объектами капитального строительства, входящими в состав линейных объектов, в соответствии с проектом планировки территории

Кадастровый номер	Вид разрешенного использования	Площадь кв. м	Примечание
ПО-1	Улично-дорожная сеть	13630,42	Образуемый
02:55:020107:5250	Для проектирования и строительства объекта: "Напорный коллектор от КНС "Главная" до камеры гашения по ул. Р. Зорге - Бр. Кадомцевых в г. Уфе"	1893	Существующий
02:55:020105:3006	Для проектирования и строительства объекта: "Напорный коллектор от КНС "Главная" до камеры гашения по ул. Р. Зорге - Бр. Кадомцевых в г. Уфе"	9150	Существующий
02:55:020106:2145	Под объекты газоснабжения	1	Существующий
02:55:020107:7367	Объекты телефонизации и предприятия связи: автоматические телефонные станции антенны, башни сотовой радиорелейной и спутниковой связи	4	Существующий