



КАРАР

«20» октябрь 2021г.

№ 1424

ПОСТАНОВЛЕНИЕ

«20» октября 2021г.

Об установлении публичного сервитута на земельные участки, находящиеся на территории городского округа город Уфа Республики Башкортостан

Рассмотрев обращение Общества с ограниченной ответственностью «Башкирская генерирующая компания» (вх. № 01-02-07208/11 от 28.06.2021 г.), в соответствии с п. 1 ст. 39.37 Земельного кодекса Российской Федерации, ст. 3.6 Федерального закона «О введении в действие Земельного кодекса Российской Федерации» № 137-ФЗ от 25.10.2001г.,

ПОСТАНОВЛЯЮ:

1. Утвердить границы публичного сервитута в соответствии с приложениями.

2. Установить публичный сервитут для эксплуатации инженерного сооружения «Коллектор хозяйственно-фекальной канализации», в соответствии с приложением № 1, площадью 4823 кв. м.

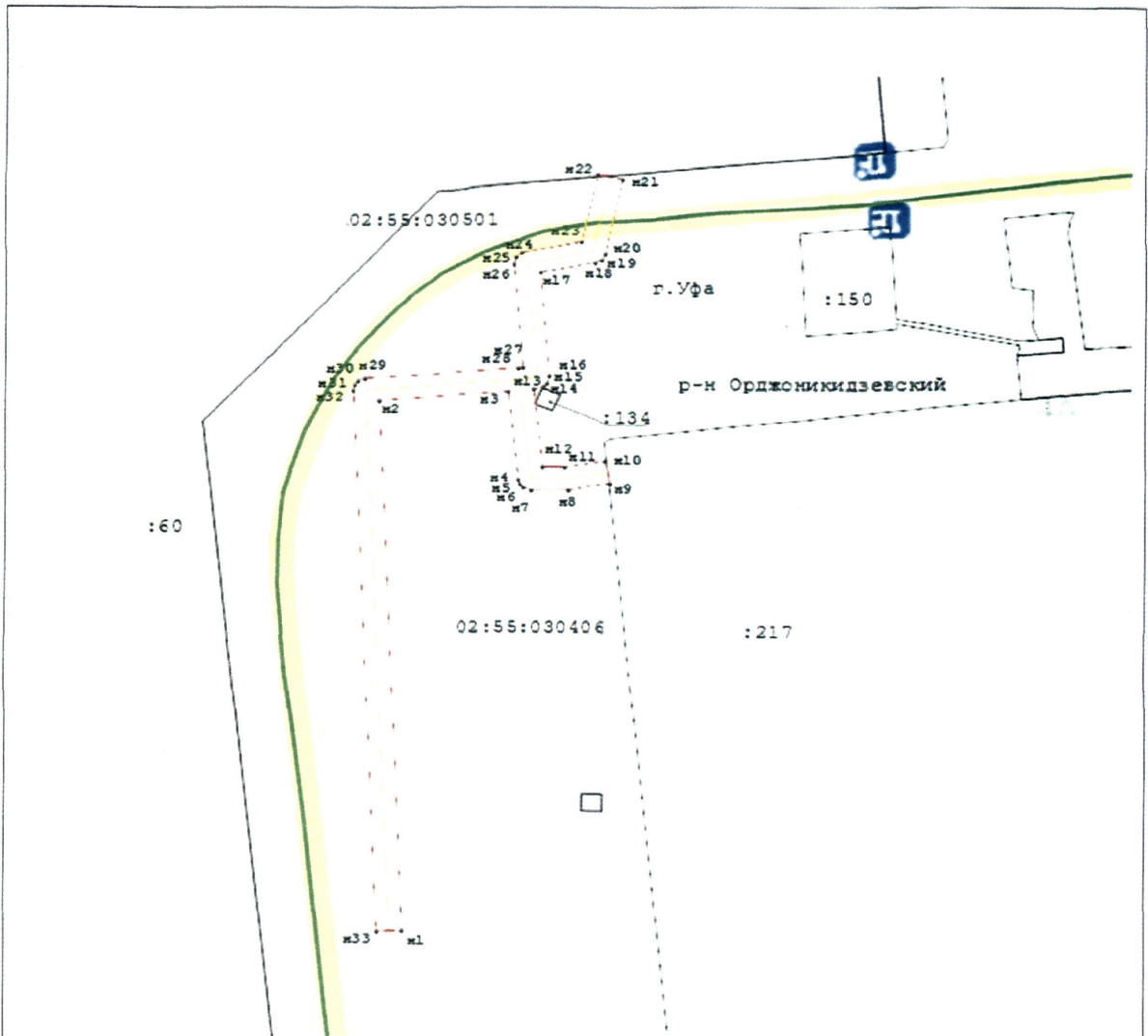
3. Установить публичный сервитут для эксплуатации инженерного сооружения «Коллектор промышленной канализации», в соответствии с приложением № 2, площадью 1619 кв. м.

4. Установить публичный сервитут для эксплуатации инженерного сооружения «Коллектор условно – чистых стоков», с внешними сетями электроснабжения и связи», в соответствии с приложением № 3, площадью 46978 кв. м.






5. Границы публичного сервитута пересекают земельные участки:

5.1. с кадастровыми номерами 02:55:000000:134, 02:55:030501:60, в отношении которых зарегистрировано право аренды за ООО «БРЭС», ПАО «АНК «Башнефть»;

Приложение № 1
к постановлению Администрации
городского округа город Уфа
Республики Башкортостан
№ 1424 от « 20 » 10. 2021г.



Масштаб 1:2 500

Используемые условные знаки и обозначения:	
	- граница кадастрового квартала;
	- граница существующего земельного участка;
	- граница образуемого земельного участка;
	- образуемая точка, сведения о которой позволяют однозначно определить ее местоположение;
	- граница коллектора

№ точки	Координаты публичного сервитута для эксплуатации инженерного сооружения «Коллектор хозяйственно – фекальной канализации»	
	X	Y
1	2	3
№ п/п контура: 1		
1	678 927,62	1 366 303,55
2	679 160,55	1 366 294,04
3	679 164,36	1 366 344,72
4	679 125,57	1 366 348,71
5	679 123,67	1 366 349,30
6	679 122,15	1 366 350,59
7	679 121,08	1 366 353,69
8	679 121,17	1 366 368,40
9	679 124,08	1 366 384,72
10	679 133,93	1 366 382,96
11	679 131,09	1 366 367,08
12	679 131,08	1 366 358,20
13	679 165,47	1 366 354,66
14	679 166,44	1 366 358,47
15	679 167,79	1 366 359,93
16	679 171,12	1 366 360,84
17	679 216,82	1 366 356,99
18	679 221,09	1 366 378,66
19	679 222,50	1 366 381,26
20	679 224,97	1 366 382,58
21	679 257,81	1 366 389,52
22	679 259,87	1 366 379,74
23	679 230,26	1 366 373,48
24	679 225,47	1 366 349,71
25	679 223,57	1 366 347,44
26	679 220,43	1 366 346,65
27	679 174,96	1 366 350,49
28	679 174,68	1 366 348,64
29	679 170,16	1 366 288,47
30	679 169,08	1 366 285,72
31	679 167,55	1 366 284,44
32	679 164,97	1 366 283,85
33	678 927,21	1 366 293,56
1	678 927,62	1 366 303,55

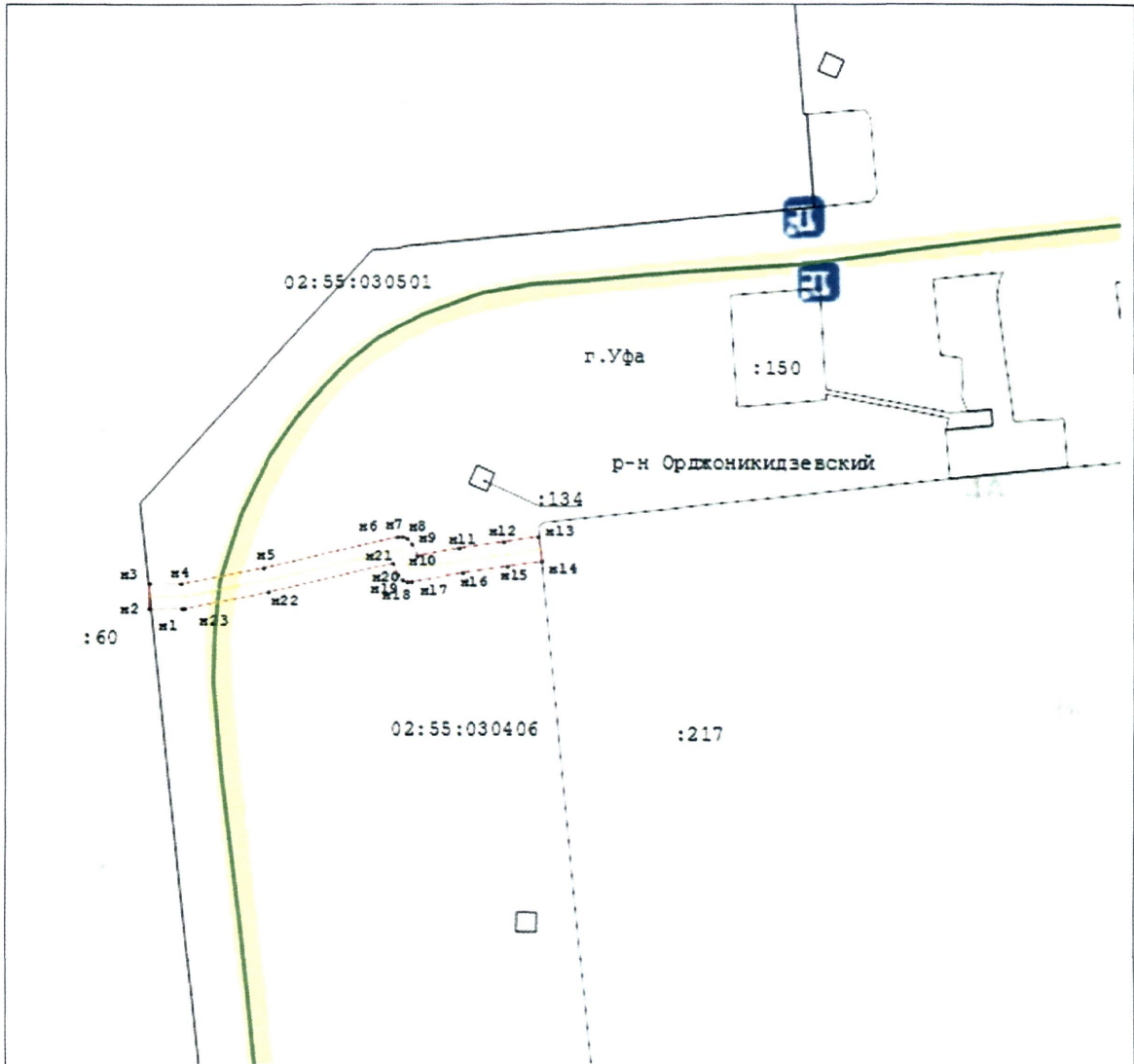
S= 4823 кв.м.

Управляющий делами
Администрации городского округа
город Уфа Республики Башкортостан





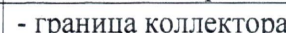


А.М.Бакиева

Приложение № 2
к постановлению Администрации
городского округа город Уфа
Республики Башкортостан
№ 1424 от « 20 » 10. 2021г.



Масштаб 1:2 500

Используемые условные знаки и обозначения:	
	- граница кадастрового квартала;
	- граница существующего земельного участка;
	- граница образуемого земельного участка;
 н6	- образуемая точка, сведения о которой позволяют однозначно определить ее местоположение;
	- граница коллектора

№ точки	Координаты публичного сервитута для эксплуатации инженерного сооружения «Коллектор промышленной канализации»	
	X	Y
1	2	3
№ п/п контура: 1		
1	679 109,23	1 366 241,91
2	679 109,35	1 366 228,95
3	679 119,35	1 366 229,05
4	679 119,23	1 366 241,49
5	679 125,64	1 366 273,86
6	679 137,91	1 366 326,86
7	679 137,98	1 366 328,81
8	679 137,27	1 366 330,67
9	679 135,01	1 366 332,59
10	679 130,34	1 366 334,59
11	679 133,42	1 366 351,25
12	679 135,88	1 366 369,02
13	679 137,98	1 366 382,68
14	679 128,10	1 366 384,20
15	679 125,99	1 366 370,43
16	679 123,53	1 366 352,74
17	679 119,77	1 366 332,48
18	679 119,76	1 366 330,75
19	679 120,47	1 366 328,89
20	679 122,72	1 366 326,97
21	679 127,23	1 366 325,04
22	679 115,84	1 366 275,88
23	679 109,32	1 366 242,93
1	679 109,23	1 366 241,91

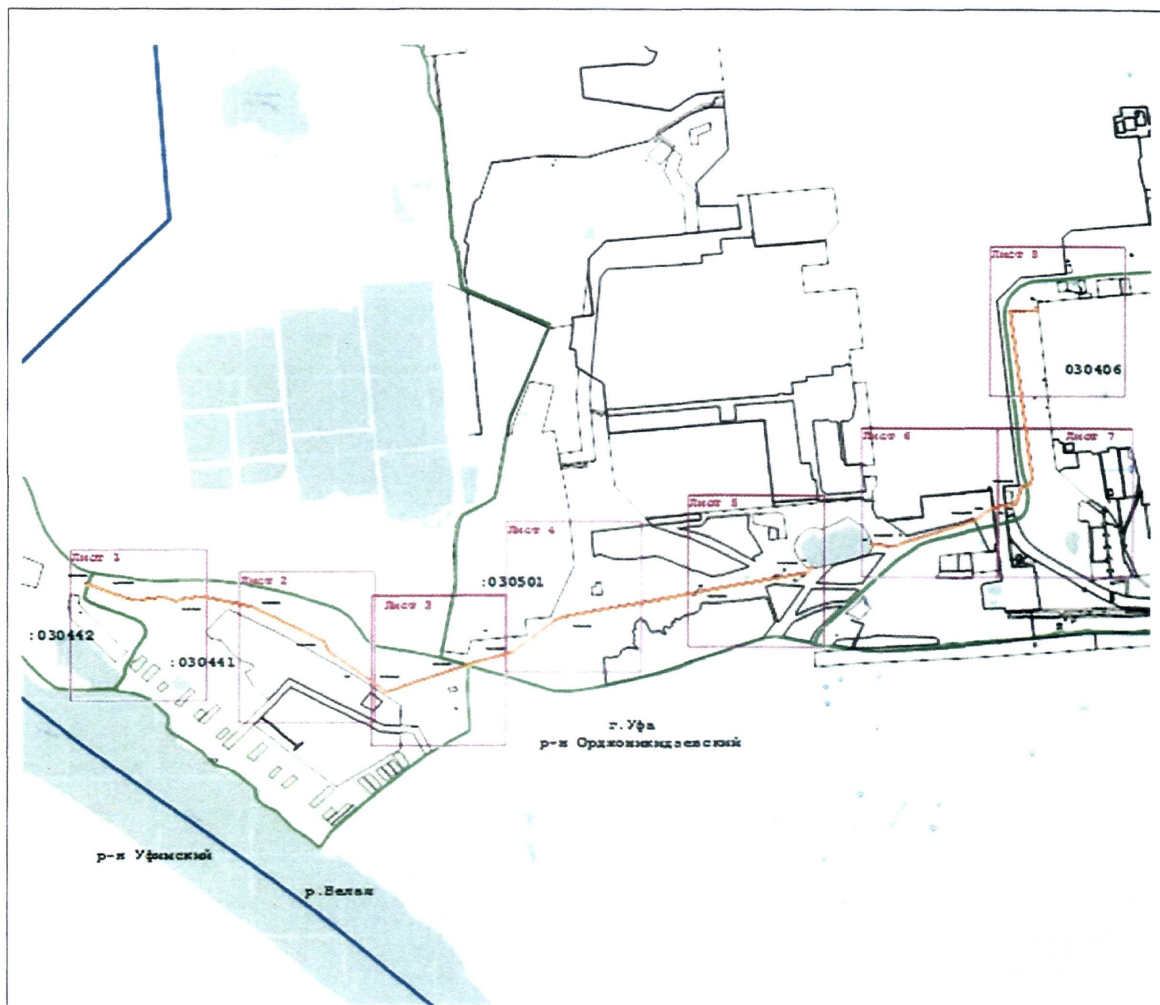
S= 1619 кв.м.

Управляющий делами
Администрации городского округа
город Уфа Республики Башкортостан








А.М.Бакиева

Приложение № 3
к постановлению Администрации
городского округа город Уфа
Республики Башкортостан
№ 1424 от « 20 » 10. 2021г.



Масштаб 1:25 000

Используемые условные знаки и обозначения:	
	- граница кадастрового квартала;
	- граница существующего земельного участка;
	- граница образуемого земельного участка;
	- образуемая точка, сведения о которой позволяют однозначно определить ее местоположение;
	- граница коллектора

№ точки	Координаты публичного сервитута для эксплуатации инженерного сооружения «Коллектор условно-чистых стоков»	
	X	Y
1	2	3
№ п/п контура: 1		
1	678 060,68	1 365 837,13
2	678 069,41	1 365 737,59
3	678 079,37	1 365 738,46
4	678 070,80	1 365 836,22
5	678 084,99	1 365 856,91
6	678 085,58	1 365 858,06
7	678 185,18	1 366 138,84
8	678 244,05	1 366 210,10
9	678 244,50	1 366 210,99
10	678 244,76	1 366 211,95
11	678 259,09	1 366 297,50
12	678 334,02	1 366 315,98
13	678 336,75	1 366 317,74
14	678 337,81	1 366 320,51
15	678 339,69	1 366 348,70
16	678 351,62	1 366 351,56
17	678 378,52	1 366 356,33
18	679 105,92	1 366 270,55
19	679 109,24	1 366 271,33
20	679 110,66	1 366 272,73
21	679 111,51	1 366 275,56
22	679 110,69	1 366 367,58
23	679 110,94	1 366 370,33
24	679 119,23	1 366 369,53
25	679 121,74	1 366 369,94
26	679 123,36	1 366 371,10
27	679 124,65	1 366 373,76
28	679 126,18	1 366 383,85
29	679 116,29	1 366 385,35
30	679 115,47	1 366 379,94
31	679 106,89	1 366 380,77
32	679 104,11	1 366 380,23
33	679 102,56	1 366 378,98
34	679 101,43	1 366 376,24
35	679 100,71	1 366 368,24
36	679 101,46	1 366 281,15
37	678 378,95	1 366 366,35
38	678 377,50	1 366 366,30
39	678 349,73	1 366 361,38
40	678 333,78	1 366 357,56

№ точки	Координаты публичного сервитута для эксплуатации инженерного сооружения «Коллектор условно-чистых стоков»	
	X	Y
1	2	3
41	678 331,01	1 366 355,80
42	678 329,95	1 366 353,03
43	678 328,07	1 366 324,82
44	678 253,50	1 366 306,42
45	678 251,10	1 366 305,03
46	678 249,77	1 366 302,39
№ п/п контура: 2		
54	677 426,00	1 363 873,09
55	677 426,91	1 363 871,32
56	677 605,23	1 363 648,60
57	677 606,37	1 363 647,56
58	677 607,25	1 363 647,09
59	677 651,38	1 363 629,16
60	677 743,63	1 363 451,05
61	677 795,37	1 363 351,15
62	677 838,23	1 363 161,69
63	677 827,01	1 363 088,02
64	677 817,21	1 363 064,14
65	677 816,84	1 363 061,99
66	677 817,34	1 363 060,06
67	677 839,46	1 363 014,48
68	677 830,15	1 362 976,59
69	677 822,82	1 362 906,47
70	677 822,80	1 362 905,64
71	677 822,96	1 362 904,65
72	677 831,43	1 362 873,30
73	677 892,49	1 362 728,17
74	677 894,12	1 362 722,04
75	677 895,31	1 362 714,10
76	677 905,20	1 362 715,57
77	677 903,97	1 362 723,80
78	677 901,84	1 362 731,73
79	677 840,78	1 362 876,87
80	677 832,86	1 362 906,35
81	677 840,06	1 362 975,21
82	677 849,60	1 363 013,83
83	677 849,74	1 363 015,29
84	677 849,59	1 363 016,28
85	677 849,25	1 363 017,22
86	677 827,31	1 363 062,41
87	677 836,48	1 363 084,78

№ точки	Координаты публичного сервитута для эксплуатации инженерного сооружения «Коллектор условно-чистых стоков»	
	X	Y
1	2	3
88	677 836,80	1 363 085,92
89	677 848,26	1 363 161,12
90	677 848,32	1 363 161,98
91	677 848,19	1 363 162,98
92	677 804,98	1 363 353,99
93	677 804,54	1 363 355,18
94	677 752,51	1 363 455,65
95	677 659,41	1 363 635,40
96	677 658,51	1 363 636,63
97	677 656,85	1 363 637,73
98	677 612,22	1 363 655,86
99	677 436,50	1 363 875,35
100	677 551,86	1 364 181,43
101	677 608,35	1 364 360,06
102	677 746,49	1 364 526,16
103	677 747,25	1 364 527,41
104	677 762,04	1 364 562,37
105	677 762,33	1 364 563,33
106	677 950,42	1 365 495,52
107	677 968,00	1 365 507,68
108	677 979,20	1 365 516,85
109	677 972,86	1 365 524,58
110	677 962,14	1 365 515,79
111	677 943,07	1 365 502,60
112	677 941,79	1 365 501,31
113	677 941,02	1 365 499,47
114	677 752,63	1 364 565,80
115	677 738,33	1 364 531,99
116	677 600,04	1 364 365,70
117	677 599,51	1 364 364,93
118	677 599,12	1 364 364,01
119	677 542,46	1 364 184,83
120	677 426,13	1 363 876,21
121	677 425,85	1 363 875,08
54	677 426,00	1 363 873,09

S= 46 978 кв.м.

Управляющий делами
Администрации городского округа
город Уфа Республики Башкортостан



А.М.Бакиева