

ОПИСАНИЕ МЕСТОПОЛОЖЕНИЯ ГРАНИЦ					
Публичный сервитут в целях реконструкции ГРС-3 г.Уфа (Ново-Александровка). Адрес объекта: Республика Башкортостан, городской округ город Уфа, Орджоникидзевский район, п.Ново-Александровка. <small>(наименование объекта, местоположение границ которого описано)</small>					
Сведения о местоположении границ объекта					
1. Система координат <i>МСК-02</i>					
2. Сведения о характерных точках границ объекта					
Обозначение характерных точек границ	Координаты, м		Метод определения координат характерной точки	Средняя квадратическая погрешность положения характерной точки (M _t), м	Описание обозначения точки на местности (при наличии)
	X	Y			
1	2	3	4	5	6
1	677504,51	1364880,28	Геодезический метод	0,10	—
2	677518,48	1364928,51	Геодезический метод	0,10	—
3	677519,01	1364934,25	Геодезический метод	0,10	—
4	677511,14	1364936,53	Геодезический метод	0,10	—
5	677508,77	1364931,29	Геодезический метод	0,10	—
6	677507,01	1364925,38	Геодезический метод	0,10	—
7	677489,17	1364918,14	Геодезический метод	0,10	—
8	677486,29	1364918,72	Геодезический метод	0,10	—
9	677485,83	1364916,36	Геодезический метод	0,10	—
10	677479,34	1364917,83	Геодезический метод	0,10	—
11	677480,15	1364920,33	Геодезический метод	0,10	—
12	677482,07	1364919,69	Геодезический метод	0,10	—
13	677495,85	1364969,66	Геодезический метод	0,10	—
14	677520,93	1364962,93	Геодезический метод	0,10	—
15	677523,55	1364972,58	Геодезический метод	0,10	—
16	677468,57	1364986,91	Геодезический метод	0,10	—
17	677454,58	1364933,58	Геодезический метод	0,10	—
18	677405,29	1364945,24	Геодезический метод	0,10	—
19	677405,12	1364942,03	Геодезический метод	0,10	—

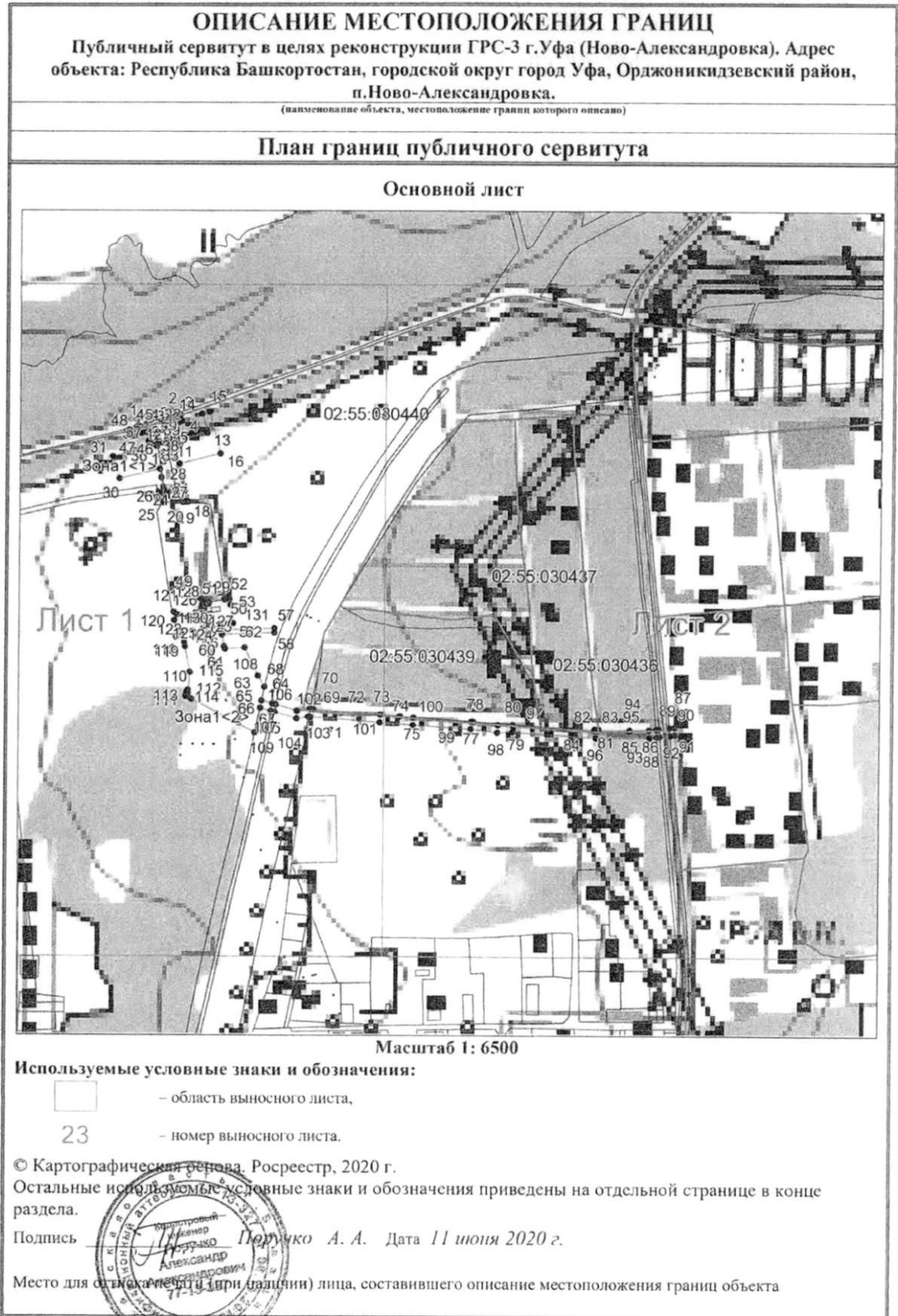
ОПИСАНИЕ МЕСТОПОЛОЖЕНИЯ ГРАНИЦ					
Публичный сервитут в целях реконструкции ГРС-3 г.Уфа (Ново-Александровка). Адрес объекта: Республика Башкортостан, городской округ город Уфа, Орджоникидзевский район, п.Ново-Александровка. <small>(наименование объекта, местоположение границ которого описано)</small>					
Сведения о местоположении границ объекта					
1	2	3	4	5	6
20	677404,96	1364938,38	Геодезический метод	0,10	—
21	677415,82	1364929,95	Геодезический метод	0,10	—
22	677499,59	1364912,31	Геодезический метод	0,10	—
23	677496,04	1364901,26	Геодезический метод	0,10	—
24	677420,30	1364913,58	Геодезический метод	0,10	—
25	677404,08	1364912,40	Геодезический метод	0,10	—
26	677411,24	1364910,36	Геодезический метод	0,10	—
27	677417,72	1364912,00	Геодезический метод	0,10	—
28	677436,88	1364909,72	Геодезический метод	0,10	—
29	677447,85	1364907,58	Геодезический метод	0,10	—
30	677435,02	1364855,01	Геодезический метод	0,10	—
31	677464,26	1364846,45	Геодезический метод	0,10	—
32	677471,62	1364874,56	Геодезический метод	0,10	—
33	677478,10	1364903,59	Геодезический метод	0,10	—
34	677479,99	1364903,42	Геодезический метод	0,10	—
35	677483,36	1364902,56	Геодезический метод	0,10	—
36	677482,78	1364893,59	Геодезический метод	0,10	—
37	677485,00	1364892,99	Геодезический метод	0,10	—
38	677488,33	1364902,22	Геодезический метод	0,10	—
39	677490,19	1364901,83	Геодезический метод	0,10	—
40	677491,46	1364901,11	Геодезический метод	0,10	—
41	677492,89	1364899,72	Геодезический метод	0,10	—
42	677494,59	1364897,51	Геодезический метод	0,10	—
43	677495,79	1364894,97	Геодезический метод	0,10	—

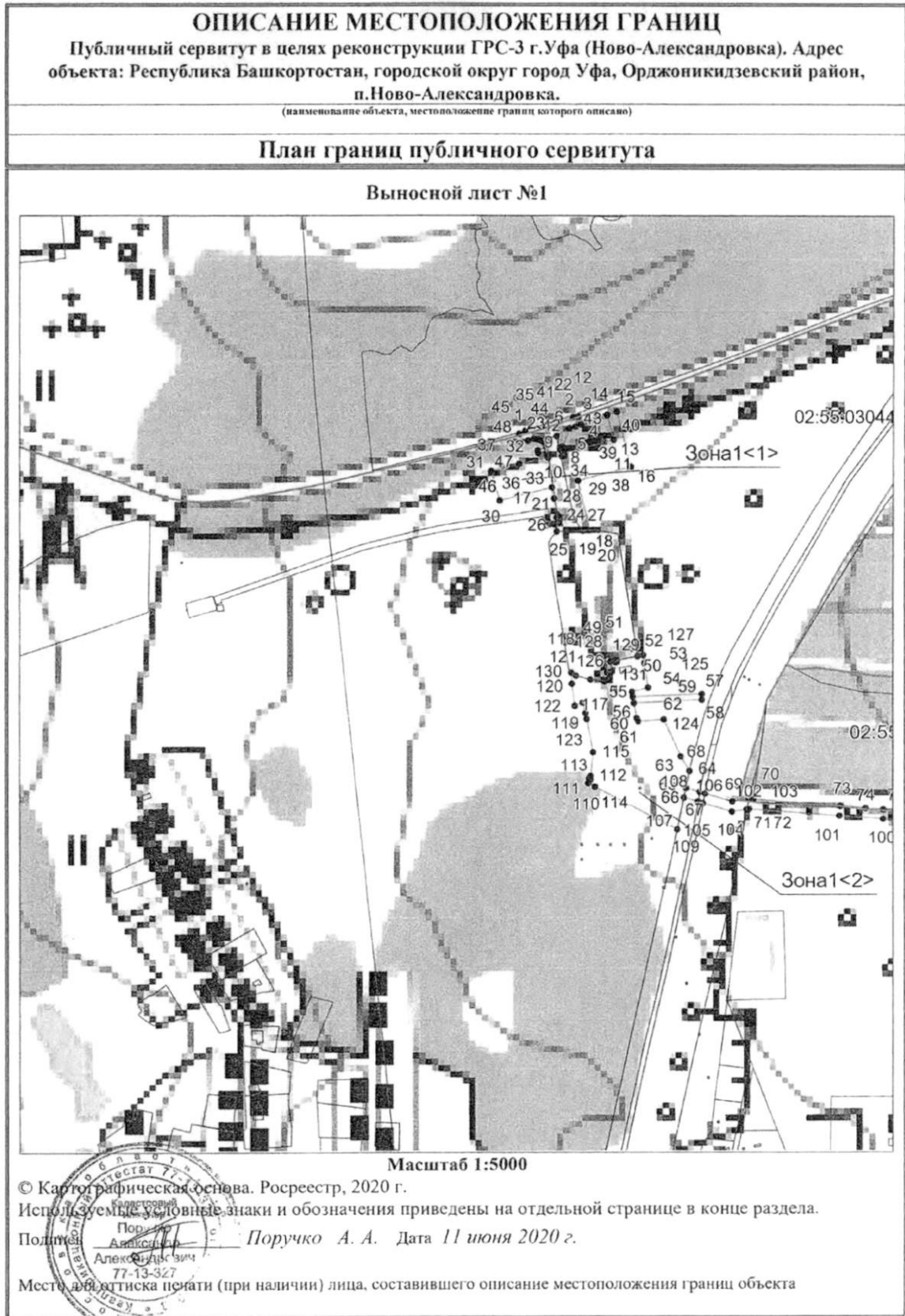
ОПИСАНИЕ МЕСТОПОЛОЖЕНИЯ ГРАНИЦ					
Публичный сервитут в целях реконструкции ГРС-3 г.Уфа (Ново-Александровка). Адрес объекта: Республика Башкортостан, городской округ город Уфа, Орджоникидзевский район, п.Ново-Александровка. <small>(наименование объекта, местоположение границ которого описано)</small>					
Сведения о местоположении границ объекта					
1	2	3	4	5	6
44	677496,38	1364892,58	Геодезический метод	0,10	—
45	677496,45	1364889,49	Геодезический метод	0,10	—
46	677495,06	1364883,27	Геодезический метод	0,10	—
47	677493,84	1364876,99	Геодезический метод	0,10	—
48	677501,77	1364874,69	Геодезический метод	0,10	—
1	677504,51	1364880,28	Геодезический метод	0,10	—
49	677273,96	1364972,98	Геодезический метод	0,10	—
50	677277,70	1364994,00	Геодезический метод	0,10	—
51	677278,11	1364993,93	Геодезический метод	0,10	—
52	677279,14	1364999,98	Геодезический метод	0,10	—
53	677270,91	1365001,25	Геодезический метод	0,10	—
54	677246,63	1365004,98	Геодезический метод	0,10	—
55	677242,25	1364988,27	Геодезический метод	0,10	—
56	677236,97	1364989,31	Геодезический метод	0,10	—
57	677240,11	1365058,82	Геодезический метод	0,10	—
58	677234,11	1365058,82	Геодезический метод	0,10	—
59	677230,99	1364990,40	Геодезический метод	0,10	—
60	677216,19	1364993,09	Геодезический метод	0,10	—
61	677212,96	1364994,56	Геодезический метод	0,10	—
62	677214,58	1365020,43	Геодезический метод	0,10	—
63	677177,40	1365037,60	Геодезический метод	0,10	—
64	677162,48	1365046,32	Геодезический метод	0,10	—
65	677145,51	1365042,77	Геодезический метод	0,10	—
66	677145,51	1365042,77	Геодезический метод	0,10	—

ОПИСАНИЕ МЕСТОПОЛОЖЕНИЯ ГРАНИЦ					
Публичный сервитут в целях реконструкции ГРС-3 г.Уфа (Ново-Александровка). Адрес объекта: Республика Башкортостан, городской округ Уфа, Орджоникидзевский район, п.Ново-Александровка.					
<small>(наименование объекта, местоположение границ которого описано)</small>					
Сведения о местоположении границ объекта					
1	2	3	4	5	6
67	677141,46	1365056,64	Геодезический метод	0,10	—
68	677139,93	1365061,89	Геодезический метод	0,10	—
69	677131,83	1365089,65	Геодезический метод	0,10	—
70	677134,23	1365106,28	Геодезический метод	0,10	—
71	677134,20	1365106,63	Геодезический метод	0,10	—
72	677133,89	1365110,76	Геодезический метод	0,10	—
73	677127,15	1365198,78	Геодезический метод	0,10	—
74	677125,12	1365224,11	Геодезический метод	0,10	—
75	677123,74	1365242,11	Геодезический метод	0,10	—
76	677118,59	1365318,53	Геодезический метод	0,10	—
77	677118,37	1365320,26	Геодезический метод	0,10	—
78	677118,30	1365320,83	Геодезический метод	0,10	—
79	677114,31	1365352,50	Геодезический метод	0,10	—
80	677114,90	1365372,12	Геодезический метод	0,10	—
81	677107,91	1365479,83	Геодезический метод	0,10	—
82	677109,22	1365479,83	Геодезический метод	0,10	—
83	677109,22	1365484,83	Геодезический метод	0,10	—
84	677107,81	1365484,83	Геодезический метод	0,10	—
85	677108,32	1365526,32	Геодезический метод	0,10	—
86	677108,74	1365552,39	Геодезический метод	0,10	—
87	677109,63	1365561,14	Геодезический метод	0,10	—
88	677110,03	1365565,08	Геодезический метод	0,10	—
89	677111,39	1365578,40	Геодезический метод	0,10	—
90	677112,14	1365585,75	Геодезический метод	0,10	—

ОПИСАНИЕ МЕСТОПОЛОЖЕНИЯ ГРАНИЦ					
Публичный сервитут в целях реконструкции ГРС-3 г.Уфа (Ново-Александровка). Адрес объекта: Республика Башкортостан, городской округ город Уфа, Орджоникидзевский район, п.Ново-Александровка. <small>(наименование объекта, местоположение границ которого описано)</small>					
Сведения о местоположении границ объекта					
1	2	3	4	5	6
91	677102,15	1365585,75	Геодезический метод	0,10	—
92	677101,47	1365579,34	Геодезический метод	0,10	—
93	677100,09	1365565,95	Геодезический метод	0,10	—
94	677099,68	1365561,97	Геодезический метод	0,10	—
95	677098,74	1365552,98	Геодезический метод	0,10	—
96	677097,77	1365481,69	Геодезический метод	0,10	—
97	677104,89	1365371,94	Геодезический метод	0,10	—
98	677104,29	1365352,03	Геодезический метод	0,10	—
99	677108,63	1365317,57	Геодезический метод	0,10	—
100	677113,77	1365241,39	Геодезический метод	0,10	—
101	677117,18	1365198,00	Геодезический метод	0,10	—
102	677124,17	1365106,62	Геодезический метод	0,10	—
103	677123,83	1365104,21	Геодезический метод	0,10	—
104	677121,62	1365088,93	Геодезический метод	0,10	—
105	677130,06	1365060,00	Геодезический метод	0,10	—
106	677130,08	1365059,95	Геодезический метод	0,10	—
107	677131,55	1365054,89	Геодезический метод	0,10	—
108	677135,67	1365040,77	Геодезический метод	0,10	—
109	677103,54	1365033,99	Геодезический метод	0,10	—
110	677146,67	1364951,22	Геодезический метод	0,10	—
111	677150,56	1364944,18	Геодезический метод	0,10	—
112	677154,26	1364946,72	Геодезический метод	0,10	—
113	677155,39	1364945,07	Геодезический метод	0,10	—
114	677158,06	1364946,86	Геодезический метод	0,10	—

ОПИСАНИЕ МЕСТОПОЛОЖЕНИЯ ГРАНИЦ					
Публичный сервитут в целях реконструкции ГРС-3 г.Уфа (Ново-Александровка). Адрес объекта: Республика Башкортостан, городской округ город Уфа, Орджоникидзевский район, п.Ново-Александровка. <small>(наименование объекта, местоположение границ которого описано)</small>					
Сведения о местоположении границ объекта					
1	2	3	4	5	6
115	677181,63	1364949,04	Геодезический метод	0,10	—
116	677215,24	1364942,45	Геодезический метод	0,10	—
117	677220,89	1364941,35	Геодезический метод	0,10	—
118	677231,31	1364938,63	Геодезический метод	0,10	—
119	677228,22	1364930,76	Геодезический метод	0,10	—
120	677250,40	1364928,01	Геодезический метод	0,10	—
121	677261,23	1364927,51	Геодезический метод	0,10	—
122	677258,11	1364931,97	Геодезический метод	0,10	—
123	677254,32	1364946,34	Геодезический метод	0,10	—
124	677252,69	1364960,36	Геодезический метод	0,10	—
125	677254,39	1364964,64	Геодезический метод	0,10	—
126	677261,66	1364963,50	Геодезический метод	0,10	—
127	677262,69	1364967,97	Геодезический метод	0,10	—
128	677272,75	1364966,16	Геодезический метод	0,10	—
129	677273,60	1364970,95	Геодезический метод	0,10	—
130	677271,94	1364971,22	Геодезический метод	0,10	—
131	677272,25	1364973,22	Геодезический метод	0,10	—
49	677273,96	1364972,98	Геодезический метод	0,10	—
3. Сведения о характерных точках части (частей) границы объекта					
Обозначение характерных точек части границы	Координаты, м		Метод определения координат характерной точки	Средняя квадратическая погрешность положения характерной точки (M _r), м	Описание обозначения точки на местности (при наличии)
	X	Y			
1	2	3	4	5	6
Часть № —	—	—	—	—	—





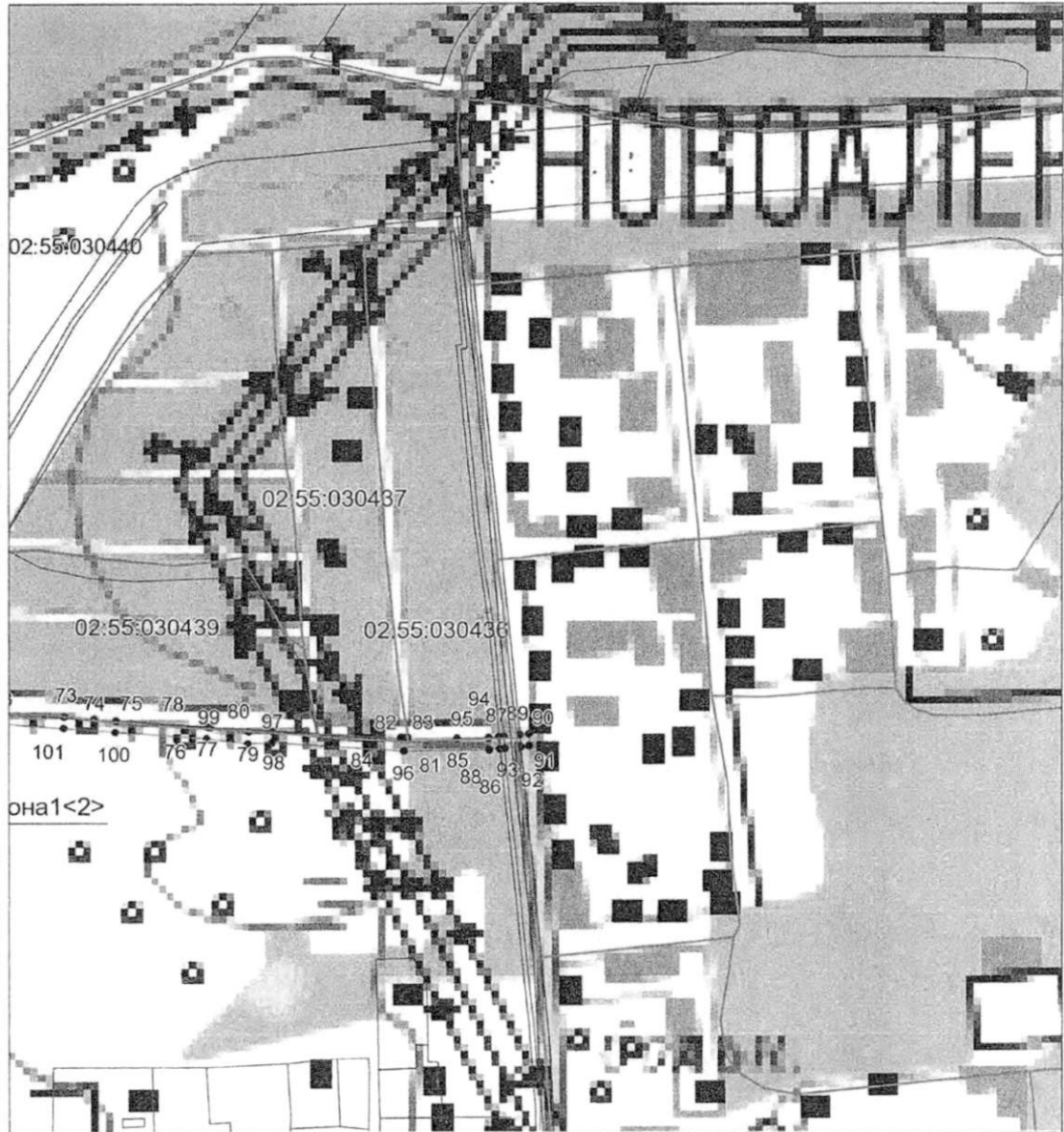
ОПИСАНИЕ МЕСТОПОЛОЖЕНИЯ ГРАНИЦ

Публичный сервитут в целях реконструкции ГРС-3 г.Уфа (Ново-Александровка). Адрес объекта: Республика Башкортостан, городской округ город Уфа, Орджоникидзевский район, п.Ново-Александровка.

(наименование объекта, местоположение границ которого описано)

План границ публичного сервитута

Выносной лист №2



Масштаб 1:5000

© Картосъемка и картографическая основа. Росреестр, 2020 г.

Использованные условные знаки и обозначения приведены на отдельной странице в конце раздела.

Подпись: *Поручко А. А.* Дата 11 июня 2020 г.

Место для оттиска печати (при наличии) лица, составившего описание местоположения границ объекта

