



КАРАР

«27» май 2024 й. № 708

ПОСТАНОВЛЕНИЕ

«27» мая 2024 г.

Об утверждении проекта планировки и проекта межевания территории, ограниченной улицами Карла Маркса, Заки Валиди, Советской, Тукаева в Кировском районе городского округа город Уфа Республики Башкортостан

В соответствии с требованиями статей 41, 42, 43, 45, 46 Градостроительного кодекса Российской Федерации, руководствуясь Правилами землепользования и застройки городского округа город Уфа Республики Башкортостан, утвержденными решением Совета городского округа город Уфа Республики Башкортостан от 28.09.2022 г. № 18/5, постановлением Правительства Республики Башкортостан от 28.02.2024 г. № 57 «Об особенностях градостроительной деятельности в Республике Башкортостан в 2024 году», на основании муниципальной программы «Развитие градостроительной деятельности на территории городского округа город Уфа Республики Башкортостан», утвержденной постановлением Администрации городского округа город Уфа Республики Башкортостан от 11.07.2016 г. № 1072 (в актуальной редакции), с учетом заключения Главного управления архитектуры и градостроительства Администрации городского округа город Уфа Республики Башкортостан (№ 7-5432/ПР от 24.04.2024 г.), с целью обеспечения устойчивого развития территории,

ПОСТАНОВЛЯЮ:

1. Утвердить проект планировки территории, ограниченной улицами Карла Маркса, Заки Валиди, Советской, Тукаева в Кировском районе городского округа город Уфа Республики Башкортостан, площадью 16,9 га в составе (основная часть):

1.1. Чертеж планировки территории с отображением границ существующих и планируемых элементов планировочной структуры, красных линий, согласно приложению № 1;

1.2. Чертеж планировки территории с отображением границ зон планируемого размещения объектов капитального строительства; экспликация зданий и сооружений, согласно приложениям № 2, № 2.1;

1.3. Положение о характеристиках планируемого развития территории, в том числе о плотности и параметрах застройки территории, о характеристиках объектов капитального строительства жилого, производственного, общественно-делового и иного назначения и необходимых для функционирования таких объектов и обеспечения жизнедеятельности граждан объектов коммунальной, транспортной, социальной инфраструктур, необходимых для развития территории, ограниченной улицами Карла Маркса, Заки Валиди, Советской, Тукаева в Кировском районе городского округа город Уфа Республики Башкортостан, согласно приложению № 3;

2. Утвердить проект межевания территории, ограниченной улицами Карла Маркса, Заки Валиди, Советской, Тукаева в Кировском районе городского округа город Уфа Республики Башкортостан, площадью 16,88 га в составе (основная часть):

2.1. Чертеж межевания территории с отображением границ планируемых и существующих элементов планировочной структуры, утверждаемых красных линий в составе проекта планировки, линий отступа от красных линий в целях определения мест допустимого размещения зданий, строений, сооружений, границ образуемых и (или) изменяемых земельных участков, условных номеров образуемых земельных участков; ведомость земельных участков, согласно приложениям № 4, № 4.1;

2.2. Перечень и сведения о площади образуемых земельных участков, в том числе возможные способы их образования, видах разрешенного использования образуемых земельных участков в соответствии с проектом планировки территории, согласно приложению № 5;

2.3. Чертеж межевания территории с отображением границ образуемых и (или) изменяемых земельных участков, условных номеров образуемых земельных участков, в отношении которых предполагаются их резервирование и (или) изъятие для государственных или муниципальных нужд, согласно приложению № 6;

2.4. Перечень и сведения о площади образуемых земельных участков, которые будут отнесены к территориям общего пользования или имуществу общего пользования, в том числе в отношении которых предполагаются резервирование и (или) изъятие для государственных или муниципальных нужд, согласно приложению № 7;

2.5. Сведения о границах территории, в отношении которой утверждается проект межевания, содержащие перечень координат характерных точек этих границ в системе координат, используемой для ведения Единого государственного реестра недвижимости, согласно приложению № 8;

2.6. Проектом межевания территории, ограниченной улицами Карла Маркса, Заки Валиди, Советской, Тукаева в Кировском районе городского

округа город Уфа Республики Башкортостан, границы публичных сервитутов не определены.

3. Опубликовать настоящее постановление в установленном порядке и разместить на официальном сайте Администрации городского округа город Уфа Республики Башкортостан в информационно-телекоммуникационной сети «Интернет».

4. Контроль за выполнением настоящего постановления возложить на заместителя главы Администрации городского округа город Уфа Республики Башкортостан (строительство, архитектура) в соответствии с функциями по исполнению возложенных полномочий.

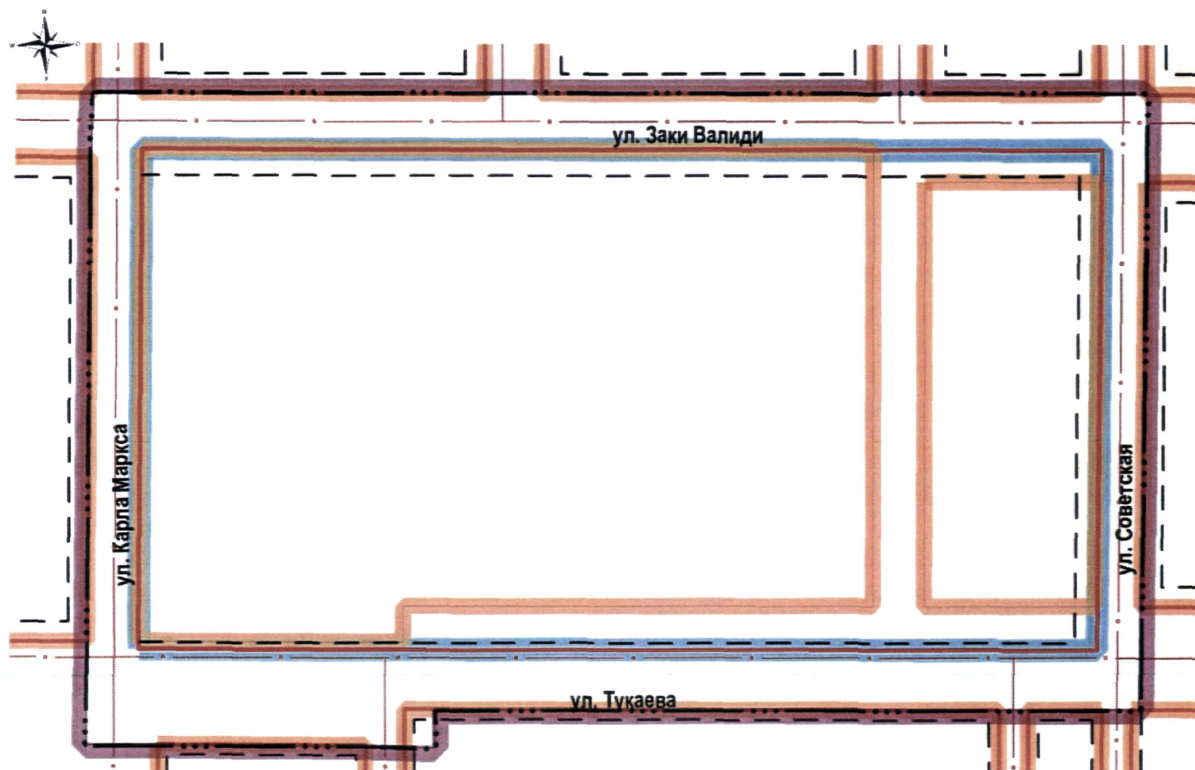
Глава Администрации  
городского округа город Уфа  
Республики Башкортостан









Р.Р. Мавлиев

Приложение № 1  
к постановлению Администрации  
городского округа город Уфа  
Республики Башкортостан  
№ 708 от 27.05. 2024 г.

Чертеж планировки территории с отображением границ существующих и планируемых элементов планировочной структуры, красных линий

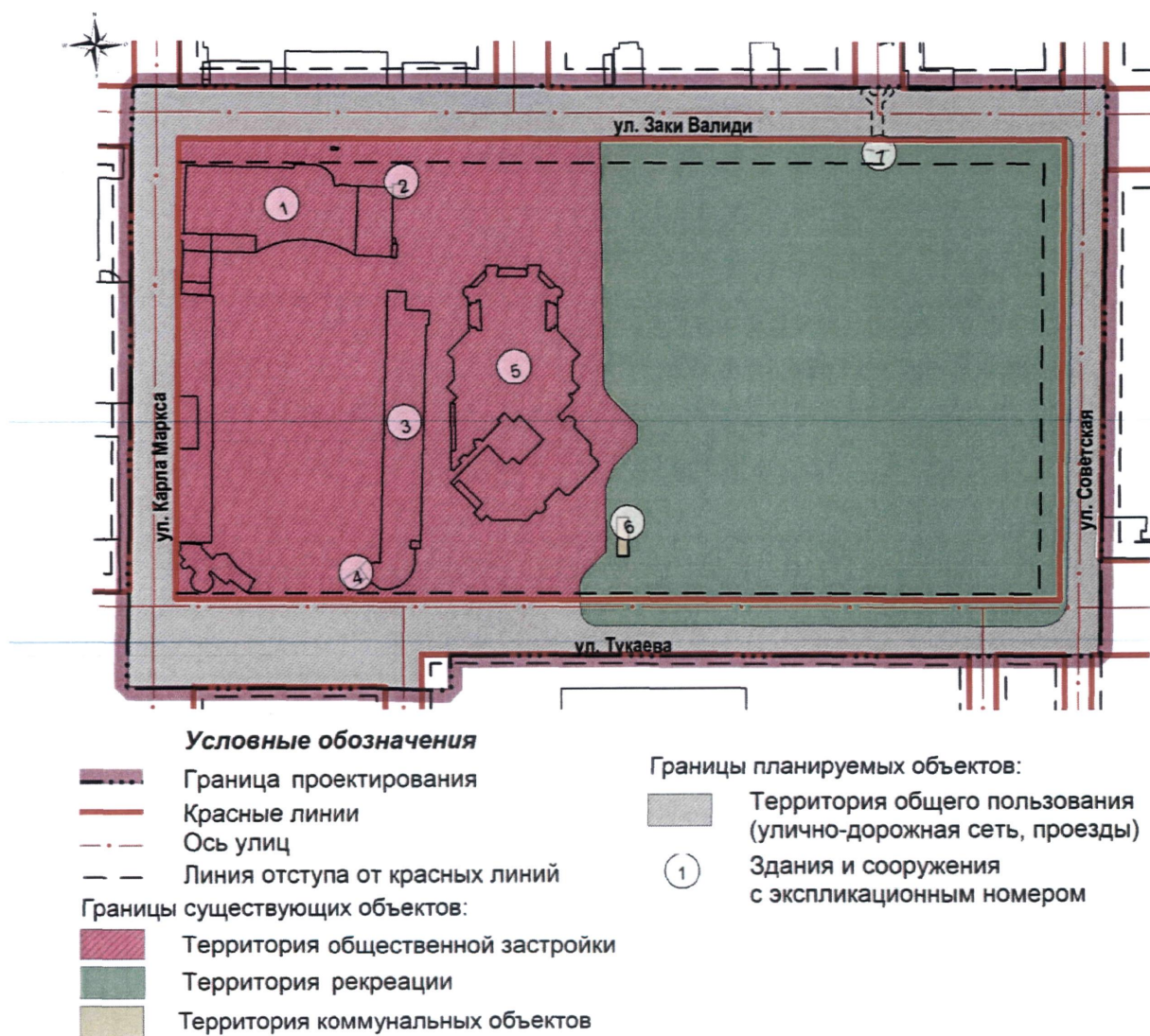


**Условные обозначения**

-  Граница проектирования
-  Красные линии
-  Ось улиц
-  Линия отступа от красных линий
-  Граница существующих элементов планировочной структуры
-  Граница планируемых элементов планировочной структуры

Приложение № 2  
к постановлению Администрации  
городского округа город Уфа  
Республики Башкортостан  
№ 708 от 27.05.2024 г.

Чертеж планировки территории с отображением границ зон планируемого размещения объектов капитального строительства



Приложение № 2.1  
к постановлению Администрации  
городского округа город Уфа  
Республики Башкортостан  
№ 708 от 27.05 2024 г.

Экспликация зданий и сооружений

Номер по экспликации (литер)	Наименование и обозначение
1	Сохраняемый спортивный комплекс «Динамо» со встроенными помещениями
2	Сохраняемая ТП 5275
3	Сохраняемый спортивный комплекс «Динамо» со встроенными помещениями
4	Сохраняемая ТП 847
5	Сохраняемый Башкирский государственный академический театр драмы имени Мажита Гафури
6	Сохраняемый хозяйственный корпус
7	Сохраняемый подземный пешеходный переход

Приложение № 3  
к постановлению Администрации  
городского округа город Уфа  
Республики Башкортостан  
№ 708 от 27.05. 2024 г.

Положение о характеристиках планируемого развития территории, в том числе о плотности и параметрах застройки территории, о характеристиках объектов капитального строительства жилого, производственного, общественно-делового и иного назначения и необходимых для функционирования таких объектов и обеспечения жизнедеятельности граждан объектов коммунальной, транспортной, социальной инфраструктур, необходимых для развития территории, ограниченной улицами Карла Маркса, Заки Валиди, Советской, Тукаева в Кировском районе городского округа город Уфа Республики Башкортостан

1. Основание для разработки проекта.

Муниципальная программа «Развитие градостроительной деятельности на территории городского округа город Уфа Республики Башкортостан», утвержденная постановлением Администрации городского округа город Уфа Республики Башкортостан от 11.07.2016 г. № 1072 (в актуальной редакции).

2. Современное использование территории.

Территория состоит из двух кварталов, разделенных действующими красными линиями.

В границах территории располагаются спортивный комплекс «Динамо», Башкирский государственный академический театр драмы им. М. Гафури с встроенной гостиницей «Айгуль», инженерные объекты, подземный пешеходный переход, объекты культурного наследия:

Регионального значения:

- ул. Заки Валиди, 34, памятник «Башкирский государственный академический театр драмы имени Мажита Гафури»;
- ул. Заки Валиди, памятник Мажиту Гафури, 1978 г.;
- ул. Заки Валиди, памятники, могилы Чеверева, Ш. Худайбердина, Братская могила (В 1917 г. 35 красногвардейцев, погибших за власть Советов);
- ул. Заки Валиди, достопримечательное место, место проведения митингов (В 1905 г. проводились многолюдные митинги под руководством Уфимского комитета РСДРП);
- ул. Заки Валиди, памятник А. М. Матросову, 1951 г.;
- ул. Заки Валиди, ансамбль, парк им. В.И. Ленина;
- ул. Ленина, 2 «Дом, в котором жили: Гайнан Амири - башкирский писатель, Байтерьяков Н.Н - заслуженный врач РСФСР, Будников



П.П. - советский ученый-химик, Даут Юлтый - башкирский писатель, Мингажев Г.М. - народный артист БАССР и РСФСР, Мубаряков А.К. - народный артист (сокращено)», 1950 г.;

- ул. Тукаева 23/Советская 2 «Дом губернатора XIX в. Здесь родился и жил до 1919 г. герой Гражданской войны Якуп Ахматов, в 1861-1867 гг. Жил и работал первый Уфимский гражданский губернатор Г.С. Аксаков».

Федерального значения:

- ул. Карла Маркса, 3, памятник «Здание сельскохозяйственного института».

Улично-дорожная сеть на территории проектирования сформирована. Движение транспорта осуществляется по улицам Карла Маркса, Заки Валиди, Советская, Тукаева. В границах проектирования улица Ленина является пешеходной.

В границах проектирования по ул. Заки Валиди предусмотрено движение автобуса, маршрутного такси. Территория проектирования попадает в зону обслуживания остановочных пунктов общественного транспорта «Башгосдрамтеатр» и «парк им. Ленина», расположенных вблизи перекрёстков.

Для хранения автотранспорта предусмотрены площадки с асфальтовым покрытием вдоль ул. Заки Валиди перед Башкирским государственным академическим театром драмы имени Мажита Гафури, вдоль ул. Карла Маркса для посетителей спортивного комплекса «Динамо» и по ул. Тукаева.

Общее количество парковочных мест составляет около 170 маш/мест.

### 3. Определение параметров планируемого строительства.

Проектом предлагается:

- сохранение существующих общественных зданий и сооружений;
- изменение красных линий по улицам Заки Валиди, Тукаева, Советская и Ленина с объединением двух кварталов в один квартал в целях размещения объектов улично-дорожной сети.

Проектом размещение новых объектов общественной застройки не предусмотрено.

### 4. Система социального обслуживания.

Проектом предусмотрено сохранение функций всех существующих в настоящий момент предприятий обслуживания, действующих на территории.

### 5. Система транспортного обслуживания и пешеходного движения.



Для движения пешеходов вдоль улиц предусмотрены тротуары в соответствии с требованиями градостроительных нормативов. По обеим сторонам улиц предусмотрены тротуары шириной не менее 3 метров.

Пересечение пешеходными проезжей части улиц предусмотрено через регулируемые и нерегулируемые наземные пешеходные переходы на перекрестках, а также через существующий подземный переход на пересечении улиц Ленина и Заки Валиди.

Для движения пешеходов по территории существующих объектов, а также на прилегающих территориях в проекте предусмотрена сеть пешеходных дорожек шириной не менее 3-х метров.

Движение в проектируемом квартале предусматривается по улицам Карла Маркса, Заки Валиди, Советская, Тукаева. Транспортная связь с прилегающими кварталами осуществляется по улицам Заки Валиди и Карла Маркса. По всем улицам в границах проектирования предусмотрено двустороннее движение.

В проекте сохранены существующие остановочные пункты автобуса и маршрутного такси по ул. Заки Валиди. Вся территория проектирования находится в пределах 500 метрового радиуса доступности остановочных пунктов общественного транспорта.

По расчету на территории проектирования необходимо 775 маш/мест.

Проектом предусмотрено размещение на открытых площадках 259 маш/мест, из них: 83 маш/мест на территории общего пользования по ул. Карла Маркса, 72 маш/места на территории Башкирского государственного академического театра и драмы имени Мажита Гафури и 6 маш/мест для стоянки автобусов, 98 маш/мест на территории общего пользования по ул. Тукаева.

Парковочные места в количестве 516 маш/мест предлагается размещать на прилегающих территориях в пределах нормативной доступности.

## 6. Обеспечение условий жизнедеятельности маломобильных групп населения.

Проектом предусмотрены условия беспрепятственного и удобного передвижения инвалидов и маломобильных групп населения по проектируемой территории с учетом требований действующих нормативов.

На участках пути движения посетителей с проездами для транспорта на дорогах предусмотрено устройство ограничительной разметки пешеходных путей движения. Транспортные проезды и пешеходные дороги на пути к объектам, посещаемым инвалидами, совмещены с учетом требований к параметрам путей движения.

Ширина пути движения на участке при встречном движении инвалидов на креслах-колясках составляет 2 м. Пути движения для проезда инвалидов на креслах-колясках запроектированы по следующим параметрам - продольный уклон – 5 %, - поперечный уклон – 1-2 %. Съезд с тротуара

предусмотрен с увеличением продольного уклона до 10 % на протяжении 9 м. Полоса движения инвалидов на креслах – колясках и механических колясках предусмотрена с левой стороны на полосе пешеходного движения.

Высота бортового камня в местах пересечения тротуаров с проезжей частью, а также перепад высот бордюров, бортовых камней вдоль эксплуатируемых газонов и озелененных площадок, примыкающих к путям пешеходного движения, не превышает 0,04 м.

При выполнении благоустройства, в том числе сопряжения тротуаров и внутриквартальных проездов, необходимо руководствоваться нормативными требованиями СП 59.13330.2020 «СНиП 35-01-2001 Доступность зданий и сооружений для маломобильных групп населения» и СП 136.13330.2012 «Здания и сооружения. Общие положения проектирования с учетом доступности для маломобильных групп населения».

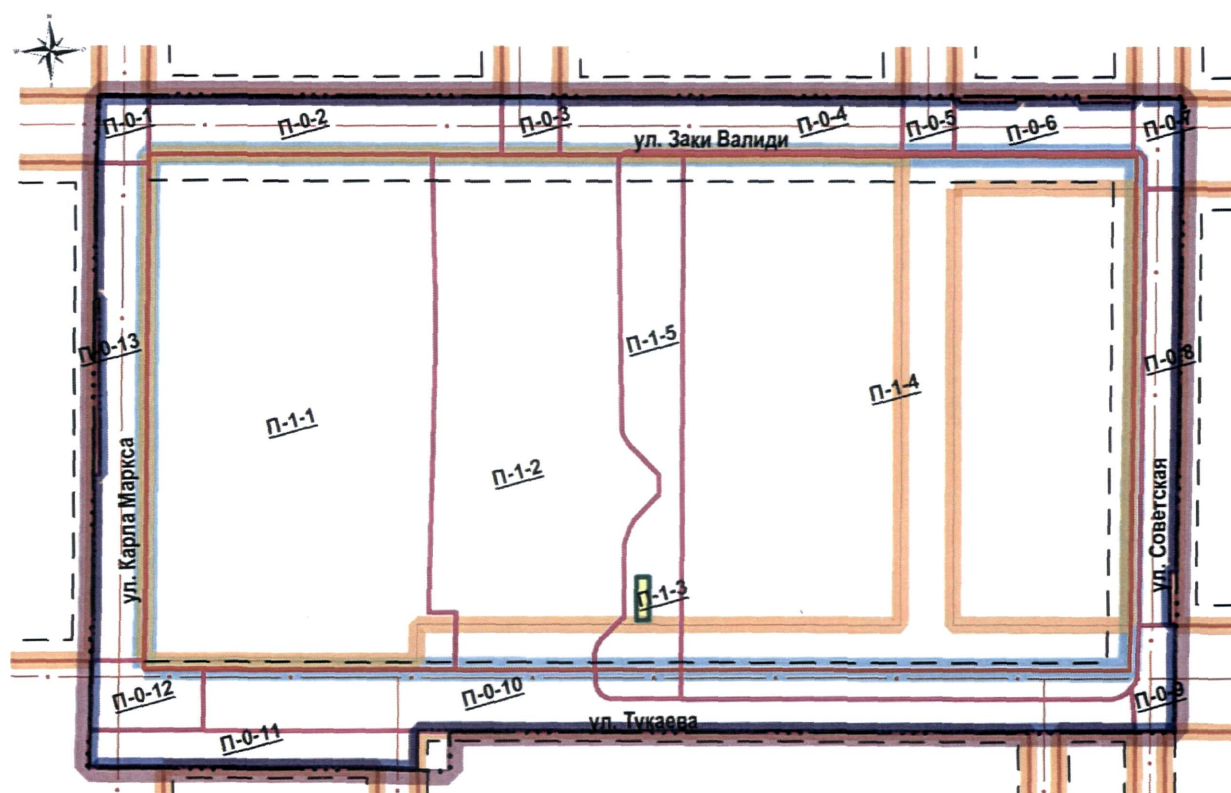
#### 7. Основные технико-экономические показатели.

№ п/п	Наименование	Единица измерения	Показатели
<b>1. Территория</b>			
1.1	Площадь проектируемой территории	га	16,9
1.2	Площадь территории в красных линиях, в том числе:	га	12,28
	- территории рекреационного назначения	га	6,33
	- территории общественных зданий	га	5,94
	- территории коммунальных объектов	га	0,01
1.3	Территория общего пользования, в том числе:	га	4,58
	- территории рекреационного назначения	га	0,53
	- территории улично-дорожной сети	га	4,05
1.4	Прочие территории	га	0,04
1.5	Коэффициент застройки	%	0,31
1.6	Коэффициент плотности застройки	%	1,32
<b>2. Общественная застройка</b>			
2.1	Площадь объектов обслуживания	тыс.кв.м	37,44
<b>3. Транспортная инфраструктура</b>			
3.1	Открытые автостоянки	маш/мест	259
3.2	Протяженность улично-дорожной сети	км	1,72
3.3	Протяженность линий общественного транспорта	км	0,54
<b>4. Межевание</b>			
4.1	Территория в границах проекта межевания	га	16,88
4.2	Количество земельных участков, в том числе:	шт	18










№ п/п	Наименование	Единица измерения	Показатели
	- под общественной застройкой	шт	2
	- под инженерными объектами	шт	1
	- городские парки	шт	2
	- территория общего пользования в целях размещения объектов улично-дорожной сети	шт	13
4.3	Площадь перераспределения земельных участков	га	5,43
4.4	Площадь перераспределения земель, находящихся в государственной или муниципальной собственности	га	7,36
4.5	Площадь изъятия для муниципальных нужд	га	0,43
4.6	Площадь резервирования для муниципальных нужд	га	3,64

Приложение № 4  
к постановлению Администрации  
городского округа город Уфа  
Республики Башкортостан  
№ 408 от 27.05.2024 г.

Чертеж межевания территории с отображением границ планируемых и существующих элементов планировочной структуры, утверждаемых красных линий в составе проекта планировки, линий отступа от красных линий в целях определения мест допустимого размещения зданий, строений, сооружений, границ образуемых и (или) изменяемых земельных участков, условных номеров образуемых земельных участков



**Условные обозначения**

-  Граница проектирования
-  Граница межевания
-  Красные линии
-  Ось улиц
-  Линия отступа от красных линий
-  Граница существующих элементов планировочной структуры
-  Граница планируемых элементов планировочной структуры
-  Границы образуемых земельных участков, условный номер участка
-  Граница сохраняемого земельного участка, условный номер участка

Приложение № 4.1  
к постановлению Администрации  
городского округа город Уфа  
Республики Башкортостан  
№ 708 от 27.05. 2024 г.

Ведомость земельных участков

Номер на плане	Назначение	Вид разрешенного использования	Площадь кв.м	Примечание
П-1-1	Для эксплуатации стадиона «Динамо»	Обеспечение спортивно-зрелищных мероприятий (5.1.1) Обеспечение занятий спортом в помещениях (5.1.2)	35972,41	Образуемый
П-1-2	Для эксплуатации театра	Объекты культурно-досуговой деятельности (3.6.1)	23437,01	Образуемый
П-1-3	Для эксплуатации хозяйственного корпуса	Предоставление коммунальных услуг (3.1.1)	132,23	Сохраняемый
П-1-4	Для эксплуатации городского парка	Парки культуры и отдыха (3.6.2)	60749,27	Образуемый
П-1-5	Для эксплуатации городского парка	Парки культуры и отдыха (3.6.2)	7805,75	Образуемый
П-0-1	Для размещения объектов улично-дорожной сети	Улично-дорожная сеть (12.0.1)	822,69	Образуемый
П-0-2	Для размещения объектов улично-дорожной сети	Улично-дорожная сеть (12.0.1)	4901,52	Образуемый
П-0-3	Для размещения объектов	Улично-дорожная сеть (12.0.1)	811,94	Образуемый

Номер на плане	Назначение	Вид разрешенного использования	Площадь кв.м	Примечание
	улично-дорожной сети			
П-0-4	Для размещения объектов улично-дорожной сети	Улично-дорожная сеть (12.0.1)	4459,4	Образуемый
П-0-5	Для размещения объектов улично-дорожной сети	Улично-дорожная сеть (12.0.1)	677,58	Образуемый
П-0-6	Для размещения объектов улично-дорожной сети	Улично-дорожная сеть (12.0.1)	2232,9	Образуемый
П-0-7	Для размещения объектов улично-дорожной сети	Улично-дорожная сеть (12.0.1)	959,72	Образуемый
П-0-8	Для размещения объектов улично-дорожной сети	Улично-дорожная сеть (12.0.1)	3830,19	Образуемый
П-0-9	Для размещения объектов улично-дорожной сети	Улично-дорожная сеть (12.0.1)	1030,43	Образуемый
П-0-10	Для размещения объектов улично-дорожной сети	Улично-дорожная сеть (12.0.1)	10096,75	Образуемый
П-0-11	Для размещения объектов улично-дорожной сети	Улично-дорожная сеть (12.0.1)	2934,44	Образуемый
П-0-12	Для размещения объектов улично-дорожной сети	Улично-дорожная сеть (12.0.1)	1768,19	Образуемый
П-0-13	Для размещения объектов улично-	Улично-дорожная сеть (12.0.1)	6136,63	Образуемый

Номер на плане	Назначение	Вид разрешенного использования	Площадь кв.м	Примечание
	дорожной сети			



Приложение № 5  
к постановлению Администрации  
городского округа город Уфа  
Республики Башкортостан  
№ 708 от 27.05 2024 г.

Перечень и сведения о площади образуемых земельных участков,  
в том числе возможные способы их образования, видах разрешенного  
использования образуемых земельных участков в соответствии с проектом  
планировки территории

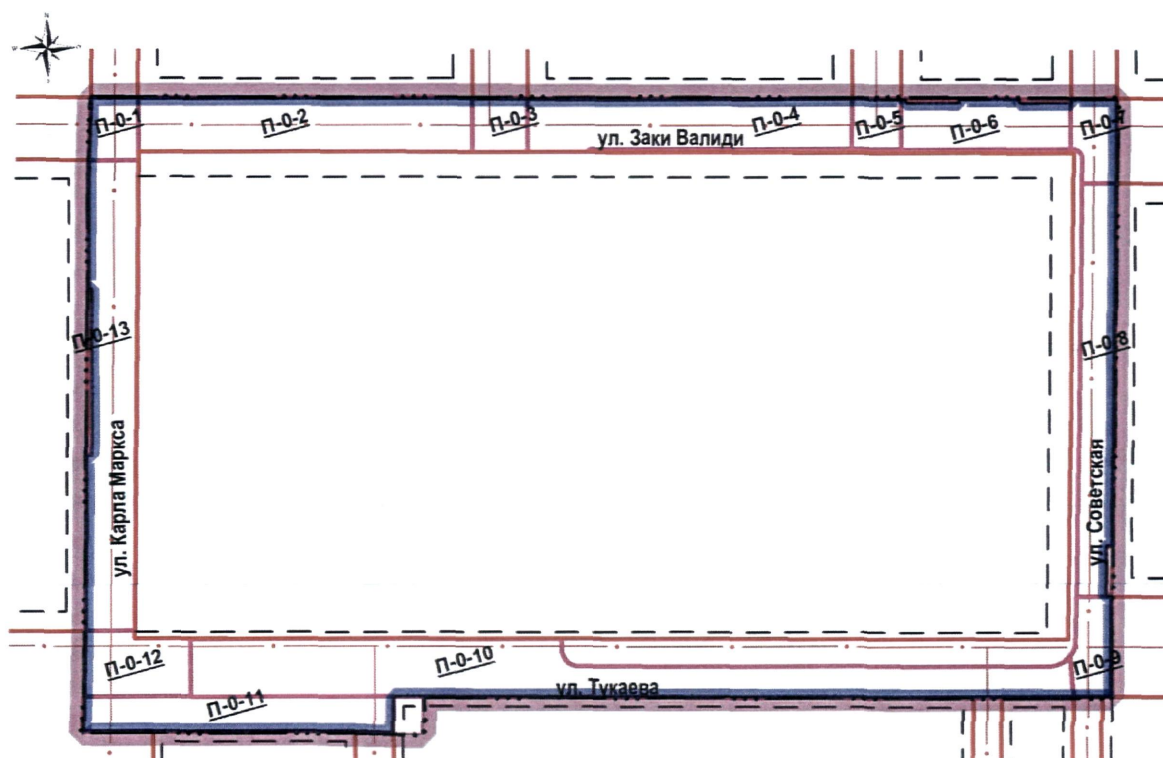
Номер на плане	Назначение	Вид разрешенного использования	Площадь кв.м	Площади частей кв.м.
П-1-1	Для эксплуатации стадиона «Динамо»	Обеспечение спортивно-зрелищных мероприятий (5.1.1) Обеспечение занятий спортом в помещениях (5.1.2)	35972,41	31838,19
				4134,22
П-1-2	Для эксплуатации театра	Объекты культурно-досуговой деятельности (3.6.1)	23437,01	21048,72
				2388,29
П-1-3	Для эксплуатации хозяйственного корпуса	Предоставление коммунальных услуг (3.1.1)	132,23	
П-1-4	Для эксплуатации городского парка	Парки культуры и отдыха (3.6.2)	60749,27	510,92
				60238,35
П-1-5	Для эксплуатации городского парка	Парки культуры и отдыха (3.6.2)	7805,75	946,54
				6859,21
П-0-1	Для размещения объектов улично-дорожной сети	Улично-дорожная сеть (12.0.1)	822,69	
П-0-2	Для размещения объектов улично-дорожной сети	Улично-дорожная сеть (12.0.1)	4901,52	
П-0-3	Для размещения объектов улично-дорожной сети	Улично-дорожная сеть (12.0.1)	811,94	

Номер на плане	Назначение	Вид разрешенного использования	Площадь кв.м	Площади частей кв.м.
П-0-4	Для размещения объектов улично-дорожной сети	Улично-дорожная сеть (12.0.1)		4459,4
П-0-5	Для размещения объектов улично-дорожной сети	Улично-дорожная сеть (12.0.1)		677,58
П-0-6	Для размещения объектов улично-дорожной сети	Улично-дорожная сеть (12.0.1)		2232,9
П-0-7	Для размещения объектов улично-дорожной сети	Улично-дорожная сеть (12.0.1)	959,72	89,87
				869,85
П-0-8	Для размещения объектов улично-дорожной сети	Улично-дорожная сеть (12.0.1)	3830,19	541,66
				3288,53
П-0-9	Для размещения объектов улично-дорожной сети	Улично-дорожная сеть (12.0.1)	1030,43	1,00
				1029,43
П-0-10	Для размещения объектов улично-дорожной сети	Улично-дорожная сеть (12.0.1)	10096,75	1948,05
				8148,70
П-0-11	Для размещения объектов улично-дорожной сети	Улично-дорожная сеть (12.0.1)	2934,44	921,34
				2013,10
П-0-12	Для размещения объектов улично-дорожной сети	Улично-дорожная сеть (12.0.1)	1768,19	270,52
				1497,67
П-0-13	Для размещения объектов улично-дорожной сети	Улично-дорожная сеть (12.0.1)	6136,63	498,02
				5638,61



Способы образования земельных участков определены в соответствии с Земельным кодексом Российской Федерации.

Приложение № 6  
к постановлению Администрации  
городского округа город Уфа  
Республики Башкортостан  
№ 708 от 27.05 2024 г.

Чертеж межевания территории с отображением границ образуемых и (или) изменяемых земельных участков, условных номеров образуемых земельных участков, в отношении которых предполагаются их резервирование и (или) изъятие для государственных или муниципальных нужд



**Условные обозначения**

-  Граница проектирования
-  Граница межевания
-  Красные линии
-  Ось улиц
-  Линия отступа от красных линий
-  Границы образуемых земельных участков в отношении которых предполагается их резервирование и (или) изъятие для государственных или муниципальных нужд, условный номер участка

Приложение № 7  
к постановлению Администрации  
городского округа город Уфа  
Республики Башкортостан  
№ 708 от 27.05 2024 г.

Перечень и сведения о площади образуемых земельных участков, которые будут отнесены к территориям общего пользования или имуществу общего пользования, в том числе в отношении которых предполагаются резервирование и (или) изъятие для государственных или муниципальных нужд

Номер на плане	Назначение	Вид разрешенного использования	Площадь кв.м.
П-0-1	Для размещения объектов улично-дорожной сети	Улично-дорожная сеть (12.0.1)	822,69
П-0-2	Для размещения объектов улично-дорожной сети	Улично-дорожная сеть (12.0.1)	4901,52
П-0-3	Для размещения объектов улично-дорожной сети	Улично-дорожная сеть (12.0.1)	811,94
П-0-4	Для размещения объектов улично-дорожной сети	Улично-дорожная сеть (12.0.1)	4459,4
П-0-5	Для размещения объектов улично-дорожной сети	Улично-дорожная сеть (12.0.1)	677,58
П-0-6	Для размещения объектов улично-дорожной сети	Улично-дорожная сеть (12.0.1)	2232,9
П-0-7	Для размещения объектов улично-дорожной сети	Улично-дорожная сеть (12.0.1)	959,72
П-0-8	Для размещения объектов улично-дорожной сети	Улично-дорожная сеть (12.0.1)	3830,19
П-0-9	Для размещения объектов улично-дорожной сети	Улично-дорожная сеть (12.0.1)	1030,43
П-0-10	Для размещения объектов улично-дорожной сети	Улично-дорожная сеть	10096,75

Номер на плане	Назначение	Вид разрешенного использования	Площадь кв.м.
		(12.0.1)	
П-0-11	Для размещения объектов улично-дорожной сети	Улично-дорожная сеть (12.0.1)	2934,44
П-0-12	Для размещения объектов улично-дорожной сети	Улично-дорожная сеть (12.0.1)	1768,19
П-0-13	Для размещения объектов улично-дорожной сети	Улично-дорожная сеть (12.0.1)	6136,63

Приложение № 8  
к постановлению Администрации  
городского округа город Уфа  
Республики Башкортостан  
№ 708 от 27.05. 2024 г.

Сведения о границах территории, в отношении которой утверждается  
проект межевания, содержащие перечень координат характерных точек этих  
границ в системе координат, используемой для ведения Единого  
государственного реестра недвижимости

№ точки	Координата X(МСК02)	Координата Y(МСК02)
1	656703,19	1358832,77
2	656753,57	1358845,66
3	656754,51	1358845,91
4	656755,24	1358843,06
5	656779,44	1358849,53
6	656778,70	1358852,34
7	656959,87	1358900,54
8	657002,42	1358911,77
9	657008,38	1358888,52
10	657008,48	1358888,13
11	657006,84	1358887,74
12	657013,18	1358861,99
13	657015,07	1358862,42
14	657023,04	1358831,32
15	657021,34	1358830,86
16	657028,04	1358804,60
17	657029,77	1358805,06
18	657030,43	1358802,50
19	657036,76	1358777,80
20	657078,82	1358613,56
21	657078,87	1358613,57
22	657086,07	1358585,48
23	657129,59	1358415,72
24	657135,75	1358392,01
25	657104,57	1358382,80
26	657040,11	1358365,91
27	657039,73	1358367,55
28	656956,71	1358346,64
29	656957,30	1358344,21
30	656869,51	1358321,20
31	656836,71	1358312,20

№ точки	Координата X(МСК02)	Координата Y(МСК02)
32	656819,35	1358307,43
33	656810,26	1358342,89
34	656783,89	1358445,70
35	656778,11	1358464,87
36	656796,39	1358469,46
37	656720,89	1358762,55
38	656717,54	1358776,85
39	656708,16	1358813,40
40	656704,44	1358827,93