



КАРАР

« 08 » декабрь 2021 й.

№ 1687

ПОСТАНОВЛЕНИЕ

« 08 » декабря 2021 г.

Об установлении публичного сервитута на земельный участок, находящийся на территории городского округа город Уфа Республики Башкортостан

Рассмотрев обращение Общества с ограниченной ответственностью «Башкирская генерирующая компания» (вх. № 01-02-05332/11 от 14.05.2021 г.), в соответствии с п. 1 ст. 39.37 Земельного кодекса Российской Федерации, ст. 3.6 Федерального закона «О введении в действие Земельного кодекса Российской Федерации» № 137-ФЗ от 25.10.2001г.,

ПОСТАНОВЛЯЮ:

1. Утвердить границы публичного сервитута в соответствии со схемой.
2. Установить публичный сервитут для эксплуатации инженерного сооружения «Водовод технической воды Миловка - «ПГУ-ТЭЦ-5», с внешними сетями электроснабжения и связи», инв. 01/000250, в соответствии со схемой расположения границ публичного сервитута площадью 57968 кв. м.
3. Границы публичного сервитута пересекают земельный участок с кадастровым номером 02:55:000000:39262, в отношении которого зарегистрировано право аренды за ООО «Башкирские распределительные электрические сети», с кадастровыми номерами 02:55:051401:3947, 02:55:051401:3940, в отношении которых зарегистрировано право безвозмездного пользования за ИО ФРЖС РБ, с кадастровым номером 02:55:051401:3492, в отношении которого зарегистрировано право аренды за Батыровым Ф.Ф., с кадастровым номером 02:55:051401:5560, в отношении которого зарегистрировано право аренды за ИО ФРЖС РБ.
4. Установить публичный сервитут сроком на 49 лет.
5. Управлению земельных и имущественных отношений Администрации городского округа город Уфа Республики Башкортостан в срок не более чем пять

рабочих дней со дня принятия настоящего постановления направить в филиал ФГБУ «Федеральная кадастровая палата Росреестра» по Республике Башкортостан настоящее постановление с приложением схемы расположения земельного участка, в том числе с использованием единой системы межведомственного электронного взаимодействия и подключаемых к ней региональных систем межведомственного электронного взаимодействия.

6. Информационно-аналитическому управлению - пресс - службе Администрации городского округа город Уфа Республики Башкортостан направить в течение десяти дней с момента подписания настоящее постановление в газету «Вечерняя Уфа» для опубликования в полном объеме.

7. Разместить настоящее постановление на официальном сайте Администрации городского округа город Уфа Республики Башкортостан в информационно-телекоммуникационной сети Интернет.

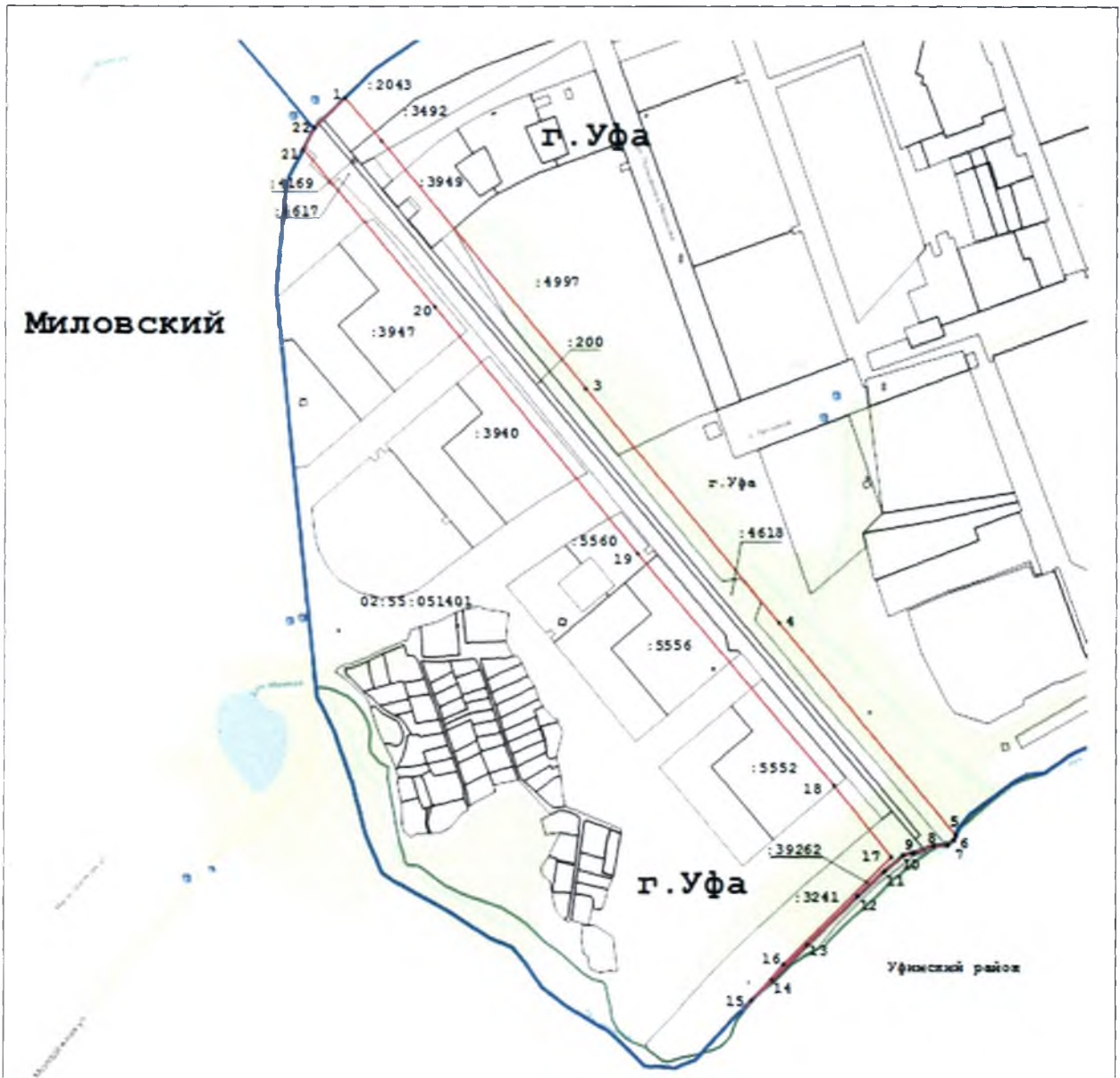
8. Контроль за исполнением настоящего постановления возложить на заместителя главы Администрации городского округа город Уфа Республики Башкортостан Чебакова Е.А.

Глава Администрации
городского округа город Уфа
Республики Башкортостан








С.Н.Греков

Схема к постановлению
Администрации городского округа
город Уфа Республики Башкортостан
№ 1687 от « 08 » 12 2021г.



Масштаб 1:6000

Используемые условные знаки и обозначения:

	- Граница кадастрового квартала
	- Граница существующего земельного участка
	- Граница образуемого земельного участка
	- Образуемая точка, сведения о которой позволяют однозначно определить ее местоположение
	- Граница Муниципального образования

№ точки	Координаты публичного сервитута для эксплуатации инженерного сооружения «Водовод технической воды Миловка-«ПГУ-ТЭЦ-5» с внешними сетями электроснабжения и связи", инв. 19/000250	
	X	Y
1	2	3
№ п/п контура: 1		
1	665 212,68	1 352 168,42
2	665 171,71	1 352 204,58
3	664 930,54	1 352 405,26
4	664 703,19	1 352 594,88
5	664 496,33	1 352 767,09
6	664 491,85	1 352 765,60
7	664 487,30	1 352 759,37
8	664 486,46	1 352 745,69
9	664 479,41	1 352 725,78
10	664 476,93	1 352 715,82
11	664 461,58	1 352 697,99
12	664 437,52	1 352 671,86
13	664 389,82	1 352 623,33
14	664 355,81	1 352 588,91
15	664 336,10	1 352 569,20
16	664 370,71	1 352 599,77
17	664 475,56	1 352 704,36
18	664 544,45	1 352 648,59
19	664 770,77	1 352 456,75
20	665 010,69	1 352 257,39
21	665 163,21	1 352 128,10
22	665 183,83	1 352 138,69
1	665 212,68	1 352 168,42

S=57968 кв. м.

Управляющий делами
Администрации городского округа
город Уфа Республики Башкортостан



А.М. Бакиева