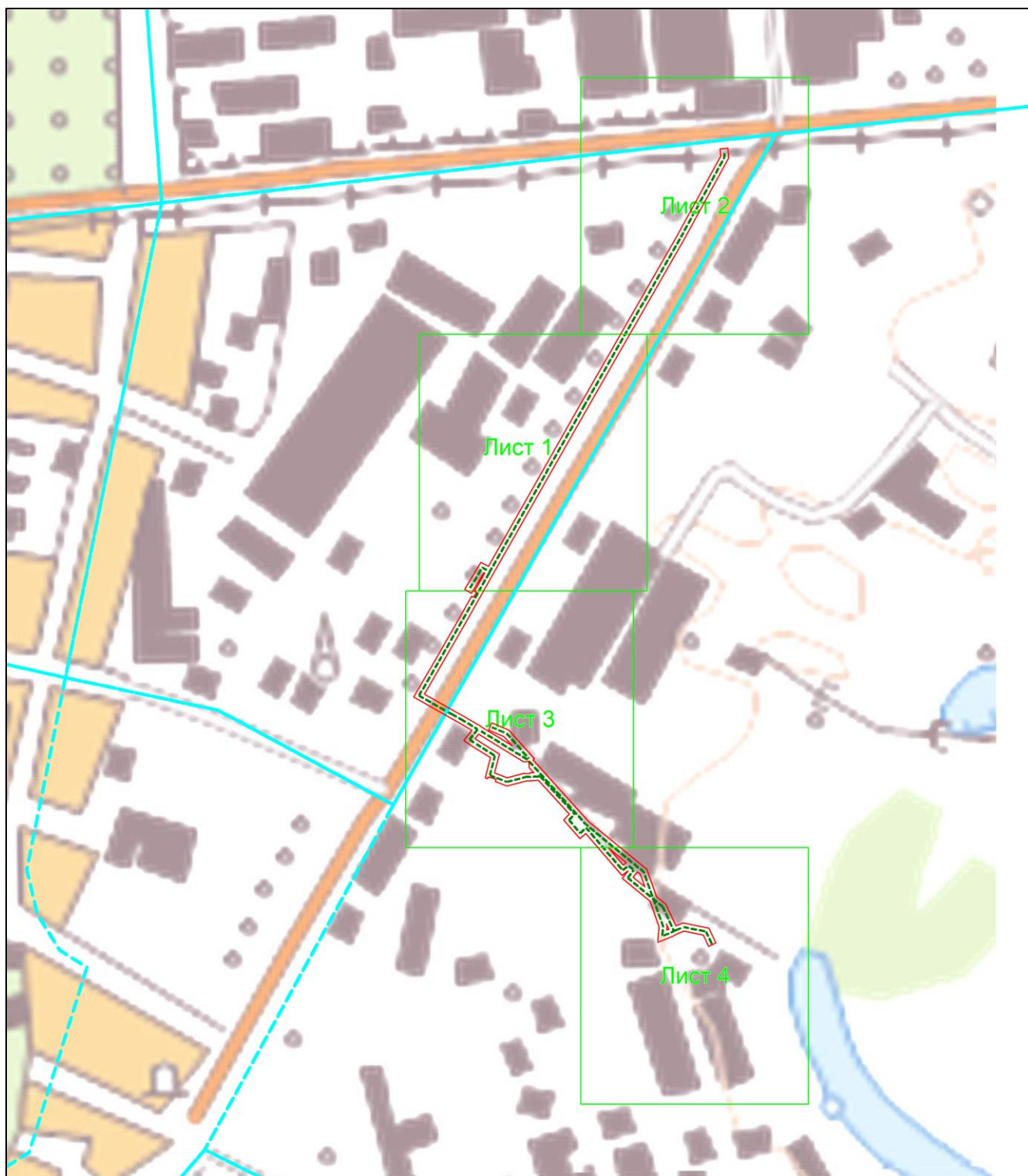


**ГРАФИЧЕСКОЕ ОПИСАНИЕ МЕСТОПОЛОЖЕНИЯ ГРАНИЦ
ПУБЛИЧНОГО СЕРВИТУТА****Схема расположения границ публичного сервитута**

Основной лист



Система координат: МСК-02

Масштаб 1: 6000

Используемые условные знаки и обозначения:



– область выносного листа,

23

– номер выносного листа.

Остальные обозначения приведены на отдельной странице в конце раздела.

ГРАФИЧЕСКОЕ ОПИСАНИЕ МЕСТОПОЛОЖЕНИЯ ГРАНИЦ ПУБЛИЧНОГО СЕРВИТУТА

Схема расположения границ публичного сервитута

Выносной лист №1



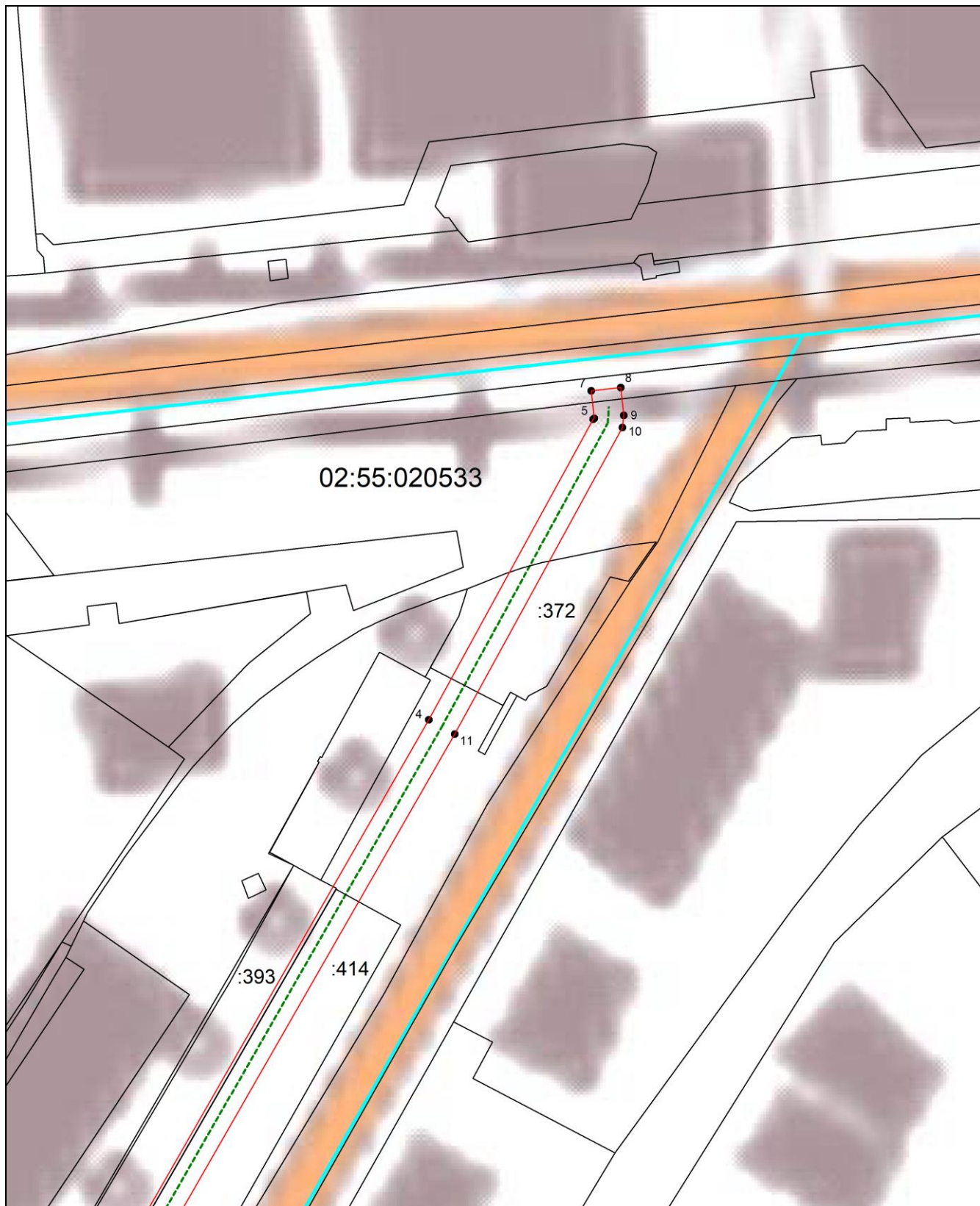
Система координат: МСК-02
Масштаб 1:1500

Условные обозначения приведены на отдельной странице в конце раздела.

ГРАФИЧЕСКОЕ ОПИСАНИЕ МЕСТОПОЛОЖЕНИЯ ГРАНИЦ ПУБЛИЧНОГО СЕРВИТУТА

Схема расположения границ публичного сервитута

Выносной лист №2



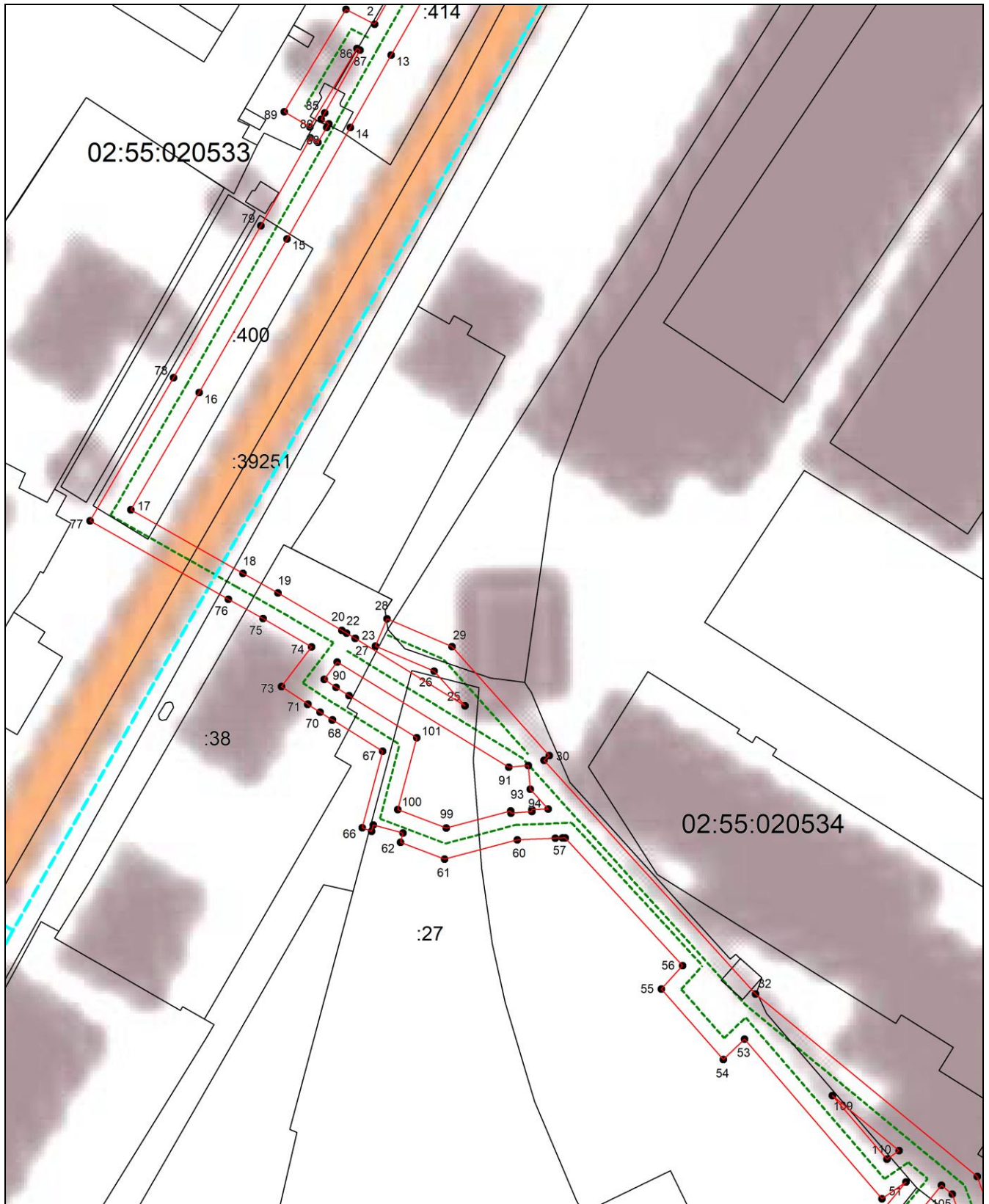
Система координат: МСК-02
Масштаб 1:1500

Условные обозначения приведены на отдельной странице в конце раздела.

ГРАФИЧЕСКОЕ ОПИСАНИЕ МЕСТОПОЛОЖЕНИЯ ГРАНИЦ ПУБЛИЧНОГО СЕРВИТУТА

Схема расположения границ публичного сервитута

Выносной лист №3



Система координат: МСК-02
Масштаб 1:1500

Условные обозначения приведены на отдельной странице в конце раздела.

ГРАФИЧЕСКОЕ ОПИСАНИЕ МЕСТОПОЛОЖЕНИЯ ГРАНИЦ ПУБЛИЧНОГО СЕРВИТУТА

Схема расположения границ публичного сервитута






Выносной лист №4



Система координат: МСК-02
Масштаб 1:1500

Условные обозначения приведены на отдельной странице в конце раздела.

**ГРАФИЧЕСКОЕ ОПИСАНИЕ МЕСТОПОЛОЖЕНИЯ ГРАНИЦ
ПУБЛИЧНОГО СЕРВИТУТА****Схема расположения границ публичного сервитута****Условные обозначения:**

-  – проектные границы публичного сервитута,
-  – местоположение инженерного сооружения,
-  – граница кадастрового квартала по сведениям ЕГРН,
-  – граница земельного участка по сведениям ЕГРН,
-  – характерная точка границы публичного сервитута.